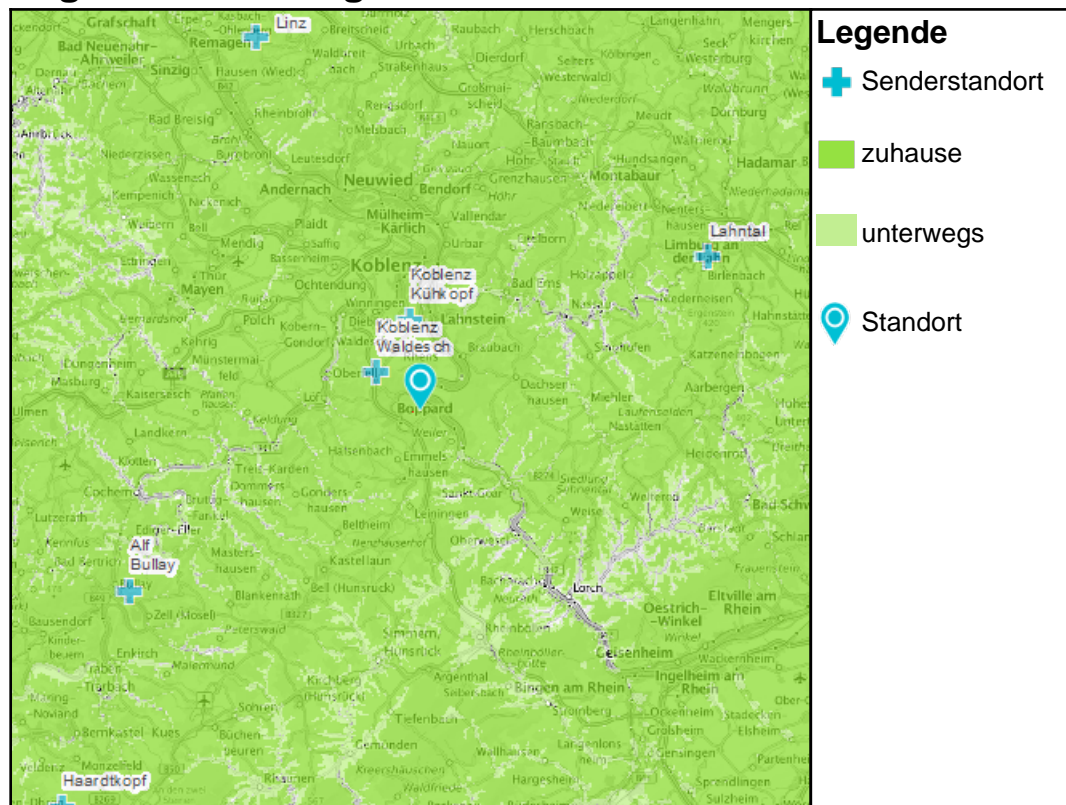


Lagebeschreibung



HINWEIS: Die Ergebnisse der Abfrage stellen lediglich eine Empfangsprognose dar. Die realen Bedingungen können aufgrund besonderer örtlicher Gegebenheiten davon abweichen und ggf. einen höheren Antennenaufwand erfordern.

- Datenmaterial: © ARD/ MEDIA BROADCAST/ BLM Stand ist 01.03.2020

- Kartenmaterial: © Bundesamt für Kartographie und Geodäsie 2017, Datenquellen: http://sg.geodatenzentrum.de/web_public/Datenquellen_TopPlus_Open.pdf

Empfangbare Programme am Standort:

Programm	Kanal
_Radio Frankfurt	12C
Absolut HOT	12C
Absolut Relax	5C
ANTENNE MAINZ	12C
bigFM WorldBeats	11A
DASDING	11A
Deutschlandfunk	5C
Deutschlandfunk Kultur	5C
Deutschlandfunk Nova	5C
DRadio DokDeb	5C
ENERGY	5C
ERF Plus	5C
ERF Pop	12C
FFH	12C
harmony.fm	12C

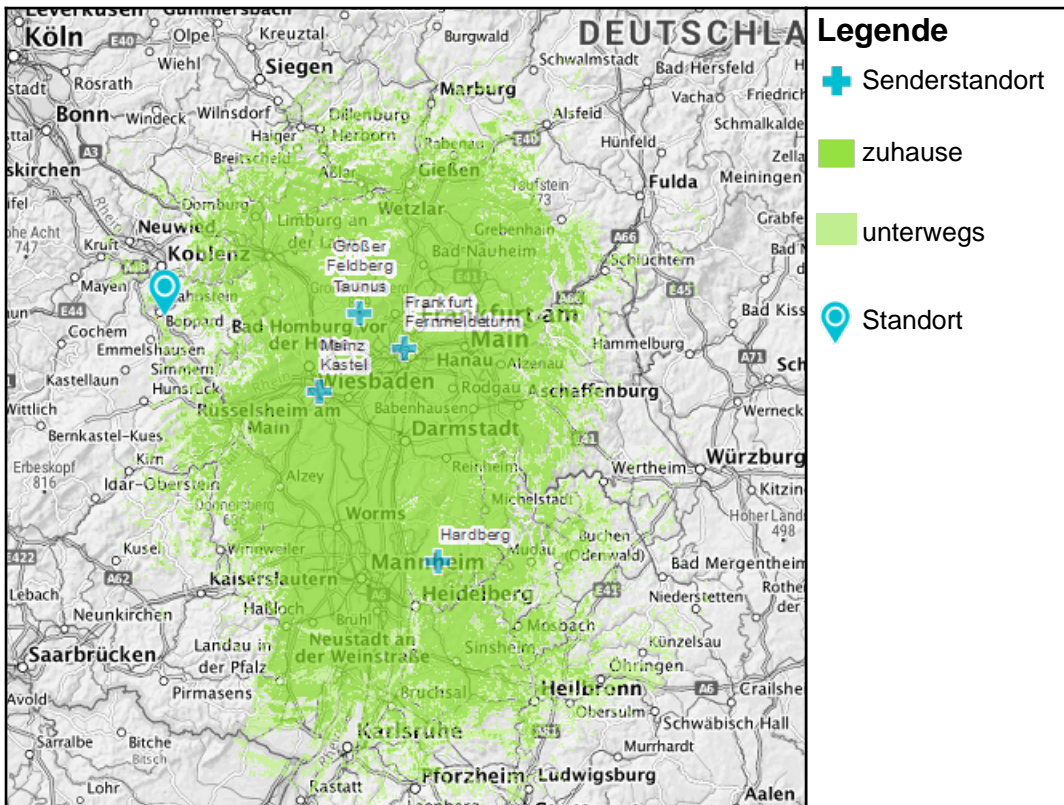
Empfangsprognose für die Koordinate

50° 13' 25" N / 7° 34' 11" E

Erstellt am: 05.06.2020

Programm	Kanal
hr-iNFO	7B
hr1	7B
hr2	7B
hr3	7B
hr4 Mittelhessen	7B
hr4 Nord/Ost	7B
hr4 Rhein-Main	7B
JOKE FM	12C
Klassik Radio	5C
lulu.fm	12C
MEGA Radio SNA	12C
planet radio	12C
Radio BOB!	5C
Radio Horeb	5C
radio x	12C
RadioRüsselsheim	12C
ROCK ANTENNE	12C
RPR1 DasOriginal	11A
Schlager RadioB2	12C
SCHLAGERPARADIES	5C
Schwarzwaldradio	5C
sunshine live	5C
SWR Aktuell	11A
SWR1 RP	11A
SWR2	11A
SWR3	11A
SWR4 KL	11A
SWR4 KO	11A
SWR4 LU	11A
SWR4 MZ	11A
SWR4 TR	11A
YOU FM	7B

Detailinformationen des Frequenzblocks für Hessen



Legende

- + Senderstandort
- zuhause
- unterwegs
- 📍 Standort

Technische Daten

Kanal	12C
-------	-----

Zusatzdienste *

TPEG

HINWEIS: Die Ergebnisse der Abfrage stellen lediglich eine Empfangsprognose dar. Die realen Bedingungen können aufgrund besonderer örtlicher Gegebenheiten davon abweichen und ggf. einen höheren Antennenaufwand erfordern.
 - Datenmaterial: © ARD/ MEDIA BROADCAST/ BLM Stand ist 01.03.2020
 - Kartenmaterial: © Bundesamt für Kartographie und Geodäsie 2017, Datenquellen: http://sg.geodatenzentrum.de/web_public/Datenquellen_TopPlus_Open.pdf

* Für mehrere Programme im Ensemble gleichermaßen verfügbare Dienste. (N-PAD)

Digitalradio - Programme

Sender	Zusatzdienste (PAD)
lulu.fm	PTY, SLS
_Radio Frankfurt	PTY, SLS
MEGA Radio SNA	PTY
harmony.fm	PTY, DL+, SLS
FFH	PTY, DL+, SLS
Absolut HOT	PTY, DL+, SLS
planet radio	PTY, DL+, SLS
ERF Pop	PTY, DL+, SLS
RadioRüsselsheim	PTY
ANTENNE MAINZ	PTY, SLS
radio x	PTY, SLS
ROCK ANTENNE	PTY, SLS
Schlager RadioB2	PTY, SLS
JOKE FM	PTY, DL+, SLS

Empfangsprognose für die Koordinate

50° 13' 25" N / 7° 34' 11" E

Erstellt am: 05.06.2020



Senderstandorte

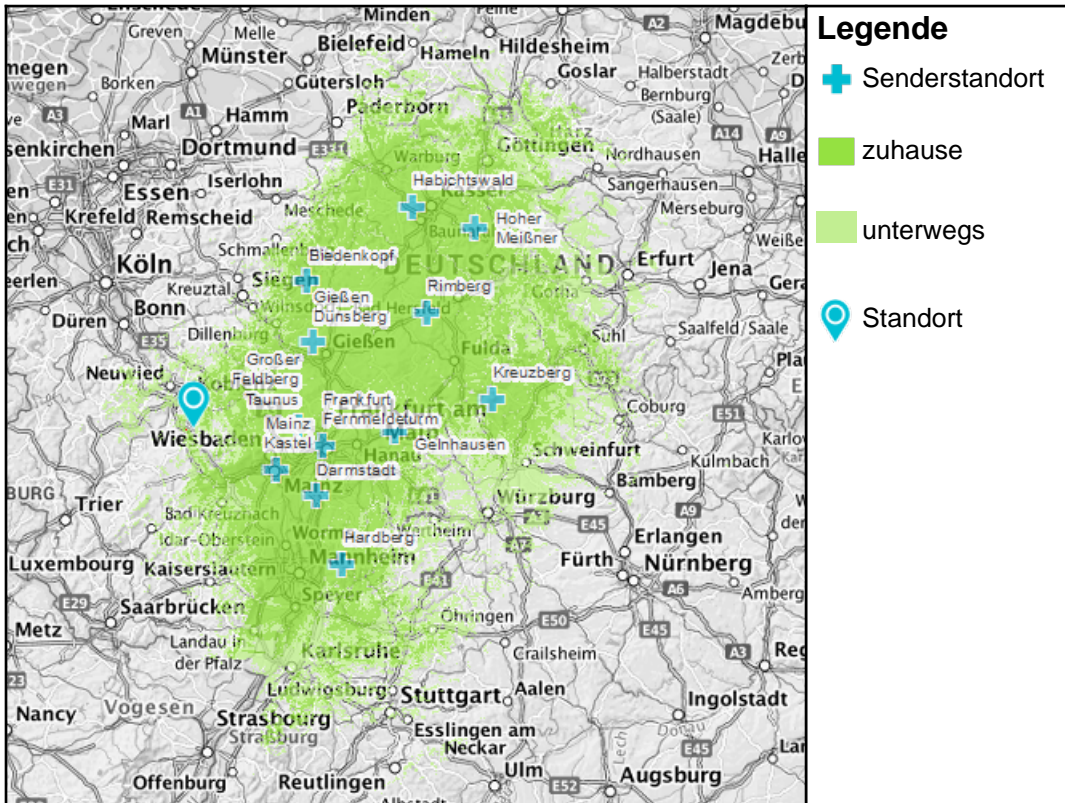
Senderstandort	Position (lat/lon)	Winkel zum Senderstandort [°]	Entfernung zum Senderstandort [km]	Leistung [kW]
Mainz Kastel	50°00'53" N 08°17'01" E	106,31	56,09	5,00
Großer Feldberg Taunus	50°13'57" N 08°27'32" E	89,43	63,45	4,50
Frankfurt Fernmeldeturm	50°08'06" N 08°39'17" E	94,67	78,12	5,00
Hardberg	49°32'22" N 08°48'13" E	119,01	116,85	5,00

Empfangsprognose für die Koordinate

50° 13' 25" N / 7° 34' 11" E

Erstellt am: 05.06.2020

Detailinformationen des Frequenzblocks für Hessen



Legende

- + Senderstandort
- zuhaus
- unterwegs
- 📍 Standort

Technische Daten

Kanal	7B
-------	----

Zusatzdienste *

<p>null</p>

HINWEIS: Die Ergebnisse der Abfrage stellen lediglich eine Empfangsprognose dar. Die realen Bedingungen können aufgrund besonderer örtlicher Gegebenheiten davon abweichen und ggf. einen höheren Antennenaufwand erfordern.

- Datenmaterial: © ARD/ MEDIA BROADCAST/ BLM Stand ist 01.03.2020

- Kartenmaterial: © Bundesamt für Kartographie und Geodäsie 2017, Datenquellen: http://sg.geodatenzentrum.de/web_public/Datenquellen_TopPlus_Open.pdf

* Für mehrere Programme im Ensemble gleichermaßen verfügbare Dienste. (N-PAD)

Digitalradio - Programme

Sender	Zusatzdienste (PAD)
hr1	DL+, SLS, EPG, TPEG, RadioVIS
hr2	DL+, SLS, EPG, TPEG, RadioVIS
hr3	PTY, DL+, SLS, EPG, TPEG, RadioVIS
YOU FM	PTY, DL+, SLS, EPG, TPEG, RadioVIS
hr-iNFO	PTY, DL+, SLS, EPG, TPEG, RadioVIS
hr4 Rhein-Main	DL+, SLS, EPG, TPEG, RadioVIS
hr4 Nord/Ost	DL+, SLS, EPG, TPEG, RadioVIS
hr4 Mittelhessen	DL+, SLS, EPG, TPEG, RadioVIS

Senderstandorte

Senderstandort	Position (lat/lon)	Winkel zum Senderstandort [°]	Entfernung zum Senderstandort [km]	Leistung [kW]
Mainz Kastel	50°00'53" N 08°17'01" E	106,31	56,09	10,00
Großer Feldberg Taunus	50°13'57" N 08°27'32" E	89,43	63,45	5,00

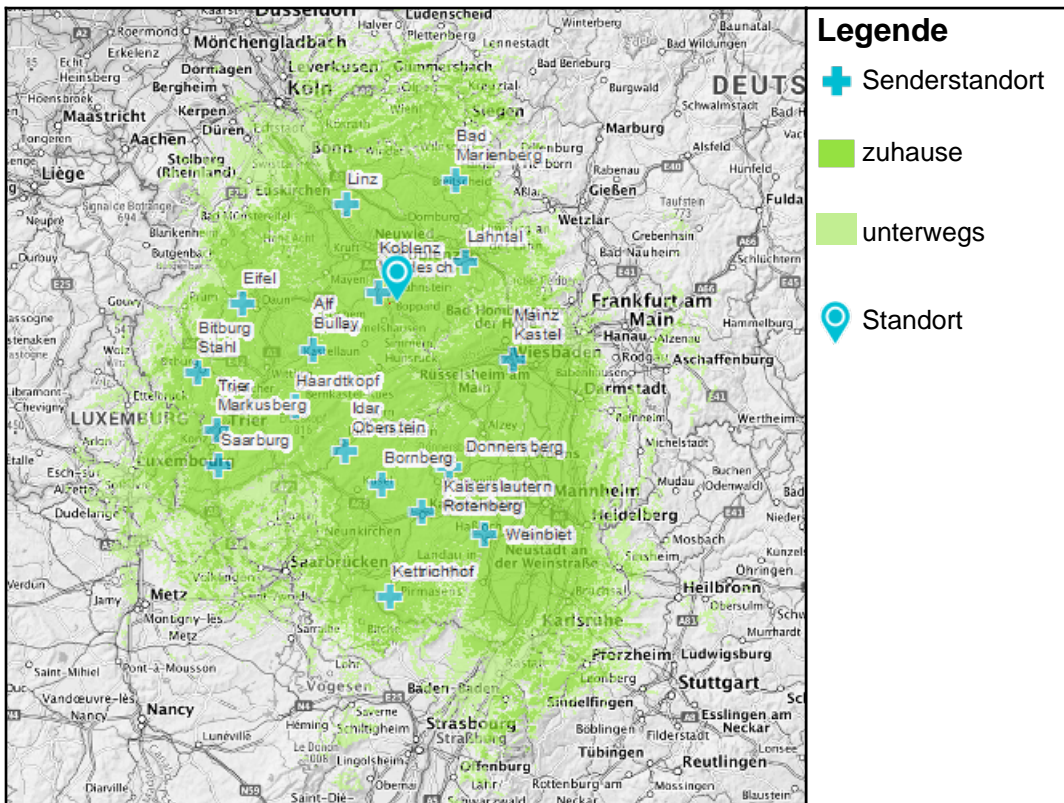
Empfangsprognose für die Koordinate

50° 13' 25" N / 7° 34' 11" E

Erstellt am: 05.06.2020

Senderstandort	Position (lat/lon)	Winkel zum Senderstandort [°]	Entfernung zum Senderstandort [km]	Leistung [kW]
Frankfurt Fernmeldeturm	50°08'06" N 08°39'17" E	94,67	78,12	10,00
Darmstadt	49°53'00" N 08°36'18" E	108,20	83,24	2,50
Gießen Dünsberg	50°39'04" N 08°34'48" E	67,06	86,09	4,57
Biedenkopf	50°57'04" N 08°31'56" E	52,91	105,80	10,00
Hardberg	49°32'22" N 08°48'13" E	119,01	116,85	10,00
Gelnhausen	50°12'33" N 09°12'37" E	90,50	117,10	3,16
Rimberg	50°47'51" N 09°27'40" E	73,12	148,57	10,00
Kreuzberg	50°22'11" N 09°58'47" E	86,53	172,48	10,00
Habichtswald	51°18'50" N 09°20'45" E	58,45	174,37	10,00
Hoher Meißner	51°12'34" N 09°50'44" E	66,58	194,56	6,00

Detailinformationen des Frequenzblocks für Rheinland-Pfalz



Digitalradio - Programme

Sender	Zusatzdienste (PAD)
DASDING	PTY, DL+, catSLS, RadioVIS, Announcement Support
SWR3	PTY, DL+, catSLS, RadioVIS, Announcement Support
SWR1 RP	PTY, DL+, catSLS, RadioVIS, Announcement Support
SWR2	PTY, DL+, catSLS, RadioVIS, Announcement Support
SWR4 MZ	PTY, DL+, catSLS, RadioVIS, Announcement Support
SWR4 KL	PTY, DL+, catSLS, RadioVIS, Announcement Support
SWR4 KO	PTY, DL+, catSLS, RadioVIS, Announcement Support
SWR4 LU	PTY, DL+, catSLS, RadioVIS, Announcement Support
SWR4 TR	PTY, DL+, catSLS, RadioVIS, Announcement Support
bigFM WorldBeats	PTY, SLS
SWR Aktuell	PTY, DL+, catSLS, RadioVIS, Announcement Support
RPR1 DasOriginal	PTY, DL+, SLS

Senderstandorte

Empfangsprognose für die Koordinate

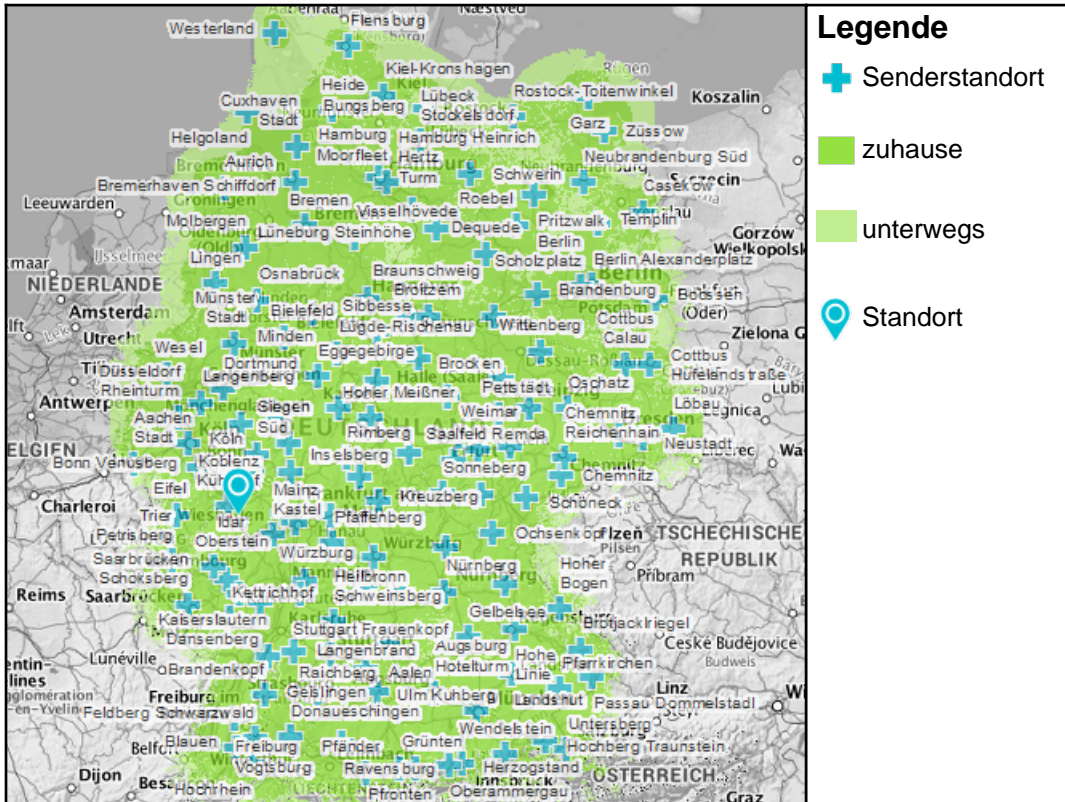
50° 13' 25" N / 7° 34' 11" E

Erstellt am: 05.06.2020



Senderstandort	Position (lat/lon)	Winkel zum Senderstandort [°]	Entfernung zum Senderstandort [km]	Leistung [kW]
Koblenz Waldesch	50°15'36" N 07°31'15" E	306,63	5,35	10,00
Alf Bullay	50°03'07" N 07°09'15" E	247,56	35,32	2,00
Lahntal	50°22'08" N 08°00'45" E	71,83	35,44	1,40
Linz	50°34'37" N 07°20'26" E	327,03	42,55	8,00
Haardtkopf	49°50'44" N 07°03'15" E	233,75	55,97	0,50
Mainz Kastel	50°00'53" N 08°17'01" E	106,31	56,09	10,00
Bad Marienberg	50°39'49" N 07°57'33" E	41,51	56,22	7,00
Eifel	50°13'04" N 06°44'59" E	269,59	58,53	4,00
Idar Oberstein	49°40'49" N 07°19'44" E	203,91	62,86	2,60
Donnersberg	49°37'27" N 07°55'26" E	149,43	71,36	2,50
Bornberg	49°33'40" N 07°32'34" E	182,34	73,71	3,80
Bitburg Stahl	49°58'00" N 06°29'52" E	256,52	81,86	1,50
Trier Markusberg	49°45'25" N 06°36'43" E	244,03	86,09	5,00
Kaiserslautern Rotenberg	49°27'35" N 07°46'16" E	165,24	86,19	5,00
Saarburg	49°37'43" N 06°36'48" E	238,12	95,37	4,00
Weinbiet	49°22'35" N 08°07'15" E	146,96	102,24	5,01
Kettrichhof	49°08'43" N 07°35'13" E	179,09	119,94	4,00

Detailinformationen des Frequenzblocks für Bundesweite Programme



Legende

- + Senderstandort
- zuhaus
- unterwegs
- 📍 Standort

Technische Daten

Kanal	5C
-------	----

Zusatzdienste *

null

HINWEIS: Die Ergebnisse der Abfrage stellen lediglich eine Empfangsprognose dar. Die realen Bedingungen können aufgrund besonderer örtlicher Gegebenheiten davon abweichen und ggf. einen höheren Antennenaufwand erfordern.
 - Datenmaterial: © ARD/ MEDIA BROADCAST/ BLM Stand ist 01.03.2020
 - Kartenmaterial: © Bundesamt für Kartographie und Geodäsie 2017, Datenquellen: http://sg.geodatenzentrum.de/web_public/Datenquellen_TopPlus_Open.pdf

* Für mehrere Programme im Ensemble gleichermaßen verfügbare Dienste. (N-PAD)

Digitalradio - Programme

Sender	Zusatzdienste (PAD)
Deutschlandfunk Kultur	PTY, DL+, SLS, Broadcast Website (BWS), Journaline, RadioVIS
Deutschlandfunk	PTY, DL+, SLS, Broadcast Website (BWS), Journaline, RadioVIS
Schwarzwaldradio	PTY, DL+, SLS
Radio BOB!	PTY, DL+, SLS
sunshine live	PTY, DL+, SLS
Klassik Radio	PTY, DL+, SLS
Radio Horeb	PTY, DL+, SLS
ERF Plus	PTY, DL+, SLS, Journaline
ENERGY	PTY, DL+, SLS
DRadio DokDeb	PTY, DL+, SLS, Journaline
Deutschlandfunk Nova	PTY, DL+, SLS, Broadcast Website (BWS), Journaline, RadioVIS
Absolut Relax	PTY, DL+, SLS, Journaline
SCHLAGERPARADIES	PTY, DL+, SLS

Senderstandorte

Senderstandort	Position (lat/lon)	Winkel zum Senderstandort [°]	Entfernung zum Senderstandort [km]	Leistung [kW]
Koblenz Kühkopf	50°18'33" N 07°34'11" E	359,95	9,52	10,00
Mainz Kastel	50°00'53" N 08°17'01" E	106,31	56,09	10,00
Bad Marienberg	50°39'49" N 07°57'33" E	41,51	56,22	5,00
Eifel	50°13'04" N 06°44'59" E	269,59	58,53	4,00
Idar Oberstein	49°40'49" N 07°19'44" E	203,91	62,86	5,00
Großer Feldberg Taunus	50°13'57" N 08°27'32" E	89,43	63,45	5,00
Bonn Venusberg	50°42'28" N 07°05'47" E	315,64	63,49	10,00
Bornberg	49°33'40" N 07°32'34" E	182,34	73,71	5,00
Siegen Süd	50°50'32" N 08°02'04" E	36,91	76,29	10,00
Frankfurt Fernmeldeturm	50°08'06" N 08°39'17" E	94,67	78,12	5,00
Trier Petrisberg	49°45'16" N 06°39'53" E	242,60	83,28	2,50
Gießen Dünsberg	50°39'04" N 08°34'48" E	67,06	86,09	3,20
Kaiserslautern Dansenberg	49°24'45" N 07°44'26" E	168,11	91,05	10,00
Köln	50°56'49" N 06°55'55" E	318,59	92,28	10,00
Herscheid	51°08'48" N 07°46'24" E	12,43	103,69	10,00
Biedenkopf	50°57'04" N 08°31'56" E	52,91	105,80	10,00
Edenkoben	49°19'10" N 08°04'54" E	150,48	107,11	5,00
Saarbrücken Schöksberg	49°17'29" N 06°55'17" E	214,82	113,72	10,00
Hardberg	49°32'22" N 08°48'13" E	119,01	116,85	10,00
Gelnhausen	50°12'33" N 09°12'37" E	90,50	117,10	2,00
Kettrichhof	49°08'43" N 07°35'13" E	179,09	119,94	5,00

Empfangsprognose für die Koordinate

50° 13' 25" N / 7° 34' 11" E

Erstellt am: 05.06.2020



Senderstandort	Position (lat/lon)	Winkel zum Senderstandort [°]	Entfernung zum Senderstandort [km]	Leistung [kW]
Aachen Stadt	50°44'44" N 06°02'35" E	288,87	122,93	5,00
Hochsauerland	51°12'22" N 08°22'38" E	39,41	123,28	1,00
Heidelberg Königstuhl	49°24'14" N 08°43'42" E	125,28	123,55	10,00
Pfaffenberg	49°55'58" N 09°14'25" E	99,88	123,87	10,00
Düsseldorf Rheinturm	51°13'03" N 06°45'43" E	320,90	124,41	10,00
Langenberg	51°21'22" N 07°08'04" E	338,97	129,67	10,00
Dortmund	51°29'48" N 07°28'36" E	355,82	141,77	10,00
Rimberg	50°47'51" N 09°27'40" E	73,12	148,57	10,00
Fulda	50°36'15" N 09°40'36" E	79,76	155,61	3,00
Baden Baden	48°45'10" N 08°12'08" E	156,73	169,88	3,20
Kreuzberg	50°22'11" N 09°58'47" E	86,53	172,48	10,00
Wesel	51°38'56" N 06°34'41" E	325,17	173,20	5,00
Heilbronn Schweinsberg	49°06'42" N 09°15'03" E	123,48	173,26	2,00
Habichtswald	51°18'50" N 09°20'45" E	58,45	174,37	3,20
Würzburg	49°46'50" N 09°54'26" E	100,73	174,66	10,00
Langenbrand	48°48'28" N 08°37'27" E	143,32	175,00	10,00
Bad Mergentheim	49°30'27" N 09°46'57" E	107,93	177,90	5,00
Eggegebirge	51°37'19" N 08°59'48" E	45,58	185,10	10,00
Münster Stadt	51°57'00" N 07°39'59" E	3,20	192,18	4,00
Hoher Meißner	51°12'34" N 09°50'44" E	66,58	194,56	10,00
Stuttgart Frauenkopf	48°45'48" N 09°12'20" E	131,76	201,04	10,00
Bielefeld	52°00'52" N 08°28'27" E	26,79	209,05	6,30

Empfangsprognose für die Koordinate

50° 13' 25" N / 7° 34' 11" E

Erstellt am: 05.06.2020



Senderstandort	Position (lat/lon)	Winkel zum Senderstandort [°]	Entfernung zum Senderstandort [km]	Leistung [kW]
Brandenkopf	48°20'18" N 08°09'13" E	162,79	213,93	2,00
Inselsberg	50°51'21" N 10°28'14" E	77,70	217,31	5,00
Lügde-Rischenau	51°51'19" N 09°19'31" E	47,09	219,33	10,00
Büttelberg	49°24'53" N 10°22'42" E	106,07	221,21	10,00
Göttingen	51°34'58" N 09°57'22" E	60,34	225,90	3,20
Raichberg	48°18'22" N 08°59'32" E	143,43	237,04	10,00
Freiburg Vogtsburg	48°04'51" N 07°40'09" E	177,34	238,41	5,00
Aalen	48°51'39" N 10°08'15" E	117,96	239,78	10,00
Geislingen	48°37'05" N 09°47'07" E	125,93	240,23	2,00
Osnabrück	52°22'29" N 08°01'48" E	12,08	241,46	4,00
Minden	52°14'30" N 08°56'11" E	34,10	243,95	4,00
Sonneberg	50°26'48" N 11°00'16" E	86,28	245,77	10,00
Bamberg Geisberg	49°53'20" N 11°03'44" E	95,47	252,83	10,00
Lingen	52°32'06" N 07°21'10" E	354,64	257,60	5,00
Feldberg Schwarzwald	47°52'22" N 08°00'20" E	169,50	263,37	3,00
Saalfeld Remda	50°46'25" N 11°10'54" E	81,34	263,44	10,00
Sibbesse	52°03'43" N 09°57'39" E	52,45	264,22	3,20
Nürnberg	49°25'33" N 11°02'20" E	102,95	264,89	10,00
Ulm Kuhberg	48°22'52" N 09°56'51" E	127,77	268,10	10,00
Donaueschingen	47°53'17" N 08°34'36" E	156,68	269,95	10,00
Blauen	47°46'40" N 07°42'05" E	176,92	272,17	5,00
Brocken	51°48'00" N 10°36'53" E	62,63	276,40	2,00

Empfangsprognose für die Koordinate
50° 13' 25" N / 7° 34' 11" E

Erstellt am: 05.06.2020



Senderstandort	Position (lat/lon)	Winkel zum Senderstandort [°]	Entfernung zum Senderstandort [km]	Leistung [kW]
Weimar	51°00'33" N 11°16'40" E	78,04	276,56	10,00
Kulpenberg	51°24'39" N 11°04'33" E	71,29	280,12	10,00
Hannover	52°23'35" N 09°47'59" E	45,79	287,08	10,00
Sieglitzberg	50°25'38" N 11°36'55" E	87,12	288,93	10,00
Hochrhein	47°36'11" N 07°56'56" E	171,77	292,75	5,00
Jena Ossmaritz	50°52'48" N 11°34'48" E	80,70	293,40	5,00
Molbergen	52°53'18" N 07°51'00" E	6,00	297,11	5,00
Ravensburg	47°49'19" N 09°23'56" E	142,71	298,69	10,00
Braunschweig Broitzem	52°13'37" N 10°28'27" E	55,40	301,35	1,00
Ochsenkopf	50°01'49" N 11°48'31" E	92,61	303,82	10,00
Gelbensee	48°56'47" N 11°25'43" E	108,31	313,06	10,00
Braunschweig Drachenberg	52°13'03" N 10°46'58" E	58,18	315,53	10,00
Augsburg Hotelturn	48°21'34" N 10°53'09" E	119,34	318,02	10,00
Pettstädt	51°14'49" N 11°53'50" E	76,70	325,96	10,00
Gera	50°55'06" N 12°04'35" E	81,24	328,42	10,00
Hirschau	49°30'31" N 12°00'17" E	99,16	328,56	10,00
Bremen	53°05'42" N 08°47'31" E	23,06	330,46	10,00
Visselhövede	52°58'40" N 09°36'26" E	36,49	337,35	10,00
Schöneck	50°24'02" N 12°21'00" E	87,88	341,01	10,00
Pfänder	47°30'00" N 09°46'49" E	140,94	343,54	2,00
Halle Petersberg	51°35'43" N 11°57'26" E	72,64	344,18	10,00
Hohe Linie	49°02'22" N 12°10'18" E	104,43	357,51	10,00

Empfangsprognose für die Koordinate

50° 13' 25" N / 7° 34' 11" E

Erstellt am: 05.06.2020



Senderstandort	Position (lat/lon)	Winkel zum Senderstandort [°]	Entfernung zum Senderstandort [km]	Leistung [kW]
Grünten	47°33'12" N 10°19'03" E	134,18	358,81	4,00
Aurich	53°27'41" N 07°30'24" E	358,88	360,28	4,00
Leipzig Messegrund	51°18'48" N 12°23'36" E	77,27	361,15	10,00
München Olympiaturm	48°10'28" N 11°33'12" E	117,22	368,99	10,00
Pfronten	47°32'56" N 10°34'13" E	131,71	369,93	2,00
Kapaunberg	52°13'13" N 11°50'25" E	64,94	371,86	10,00
Bremerhaven Schiffdorf	53°31'15" N 08°38'57" E	18,13	374,31	1,00
Landshut	48°34'12" N 12°06'43" E	110,00	377,44	10,00
Chemnitz	50°37'47" N 12°55'02" E	85,66	382,57	10,00
Chemnitz Reichenhain	50°48'00" N 12°57'56" E	83,90	387,97	10,00
Dannenberg	53°03'56" N 10°53'50" E	49,50	391,10	5,00
Oberammergau	47°35'10" N 11°06'10" E	126,74	391,21	5,00
Lüneburg Steinhöhe	53°15'13" N 10°30'30" E	44,12	393,44	10,00
Wittenberg	51°52'19" N 12°34'52" E	71,79	396,27	10,00
Hoher Bogen	49°14'57" N 12°53'27" E	100,38	398,49	4,00
Herzogstand	47°36'25" N 11°18'58" E	124,93	399,99	5,00
Oschatz	51°18'12" N 13°00'34" E	78,77	402,03	10,00
Hamburg Moorfleet	53°31'08" N 10°06'10" E	37,55	405,97	1,00
Hamburg Heinrich Hertz Turm	53°33'47" N 09°58'34" E	35,78	406,76	10,00
Dequede	52°49'46" N 11°41'21" E	57,68	407,04	5,00
Cuxhaven Stadt	53°51'22" N 08°40'39" E	16,96	411,25	1,00
Brandenburg	52°26'21" N 12°31'45" E	65,93	424,38	3,00

Empfangsprognose für die Koordinate

50° 13' 25" N / 7° 34' 11" E

Erstellt am: 05.06.2020



Senderstandort	Position (lat/lon)	Winkel zum Senderstandort [°]	Entfernung zum Senderstandort [km]	Leistung [kW]
Wendelstein	47°42'13" N 12°00'47" E	119,56	429,28	2,00
Pfarrkirchen	48°24'20" N 12°53'10" E	108,88	436,09	10,00
Brotjacklriegel	48°49'01" N 13°13'01" E	103,99	437,66	4,00
Helgoland	54°10'50" N 07°53'00" E	4,53	440,81	0,40
Pritzwalk	53°06'19" N 12°10'47" E	57,99	452,08	5,00
Dresden Wachwitz	51°02'24" N 13°50'20" E	82,58	452,60	10,00
Hochberg Traunstein	47°50'30" N 12°39'13" E	115,10	456,31	8,00
Heide	54°11'44" N 09°14'54" E	22,91	456,58	5,00
Schwerin	53°35'33" N 11°27'28" E	49,09	460,39	1,00
Lübeck Stockelsdorf	53°54'24" N 10°38'31" E	39,83	460,69	2,00
Passau Dommelstadl	48°32'02" N 13°24'11" E	106,15	463,23	5,00
Berlin Scholzplatz	52°30'20" N 13°13'08" E	68,00	468,03	5,00
Cottbus Calau	51°44'30" N 13°56'31" E	76,60	478,09	10,00
Neustadt	50°59'48" N 14°13'31" E	83,37	478,71	10,00
Berlin Alexanderplatz	52°31'12" N 13°24'32" E	68,53	479,99	10,00
Untersberg	47°45'02" N 12°59'11" E	114,54	482,31	3,50
Kiel-Kronshagen	54°19'58" N 10°04'04" E	31,30	487,91	5,00
Roebel	53°23'46" N 12°27'50" E	57,05	488,18	5,00
Bungsberg	54°13'02" N 10°43'08" E	38,26	493,62	0,50
Cottbus Hufelandstraße	51°44'26" N 14°19'34" E	77,35	503,35	1,00
Löbau	51°05'37" N 14°41'58" E	83,04	513,14	10,00
Templin	53°06'38" N 13°30'04" E	64,05	520,84	10,00

Empfangsprognose für die Koordinate

50° 13' 25" N / 7° 34' 11" E

Erstellt am: 05.06.2020



Senderstandort	Position (lat/lon)	Winkel zum Senderstandort [°]	Entfernung zum Senderstandort [km]	Leistung [kW]
Westerland	54°54'38" N 08°18'26" E	8,94	523,94	1,00
Flensburg	54°47'28" N 09°30'13" E	22,95	524,89	2,50
Rostock-Toitenwinkel	54°07'46" N 12°07'35" E	49,40	534,59	2,50
Boossen	52°22'58" N 14°25'33" E	72,52	534,79	5,00
Neubrandenburg Süd	53°30'30" N 13°15'54" E	60,03	535,86	2,00
Casekow	53°13'52" N 14°12'35" E	65,63	567,47	5,00
Züssow	53°59'49" N 13°35'52" E	57,95	588,52	4,00
Garz	54°19'25" N 13°20'29" E	54,61	602,38	5,00

Empfangsprognose für die Koordinate

50° 13' 25" N / 7° 34' 11" E

Erstellt am: 05.06.2020



Glossar

BWS - Broadcast Website

(einfache Webseiten zur lokalen Nutzung/Browsing; eine Internetverbindung ist nicht notwendig)

DAB

(allgemeine Bezeichnung für das bisherige Verfahren zur Audiocodierung; genau: MPEG-1 Layer 2)

DAB+

(allgemeine Bezeichnung für das verbessertes Verfahren zur Audiocodierung; genau: MPEG-4 AAC+ HEv2)

DLS - Dynamic Label Segment

(einfache Lauftexte zum aktuellen Radioprogramm; z.B. Titel/Interpret, Name des Moderators)

DL+ - Dynamic Label plus

(kategorisierte Lauftexte zum aktuellen Radioprogramm)

Ensemble

(Die Summe aller in einem Frequenzblock ausgestrahlten Radioprogramme und Dienste.)

EPG - Electronic Programme Guide

(ausführliche Beschreibungen von Sendungen in Form einer elektronischen Programmzeitschrift)

Journaline

(kategorisierte Texte zum nachlesen oder zur Wiedergabe über ein text-to-speech System; z.B. Nachrichten, Börseninformationen, Sportergebnisse)

N-PAD - Non-Programme Associated Data

(die Zusatzdienste werden als eigenständige Dienstekomponente übertragen - können also von mehreren Radioprogrammen genutzt/verlinkt werden)

PAD - Programme Associated Data

(die Zusatzdienste werden mit dem Audioprogramm verwoben übertragen - sind also Bestandteil genau eines Radioprogramms)

PTY - Programme Type

(Genre des laufenden Radioprogramms; z.B. Klassik, Sport, Nachrichten)

SLS - Slideshow Service

(Bildergalerien zum aktuellen Radioprogramm)

TPEG - Traffic Protocol Expert Group

(Protokoll zur Übertragung und automatischen (Weiter-)Verarbeitung von Verkehrsmeldungen durch Navigationssysteme; z.B. Staus, Verspätungen des ÖPNV, Parkhausanzeige)