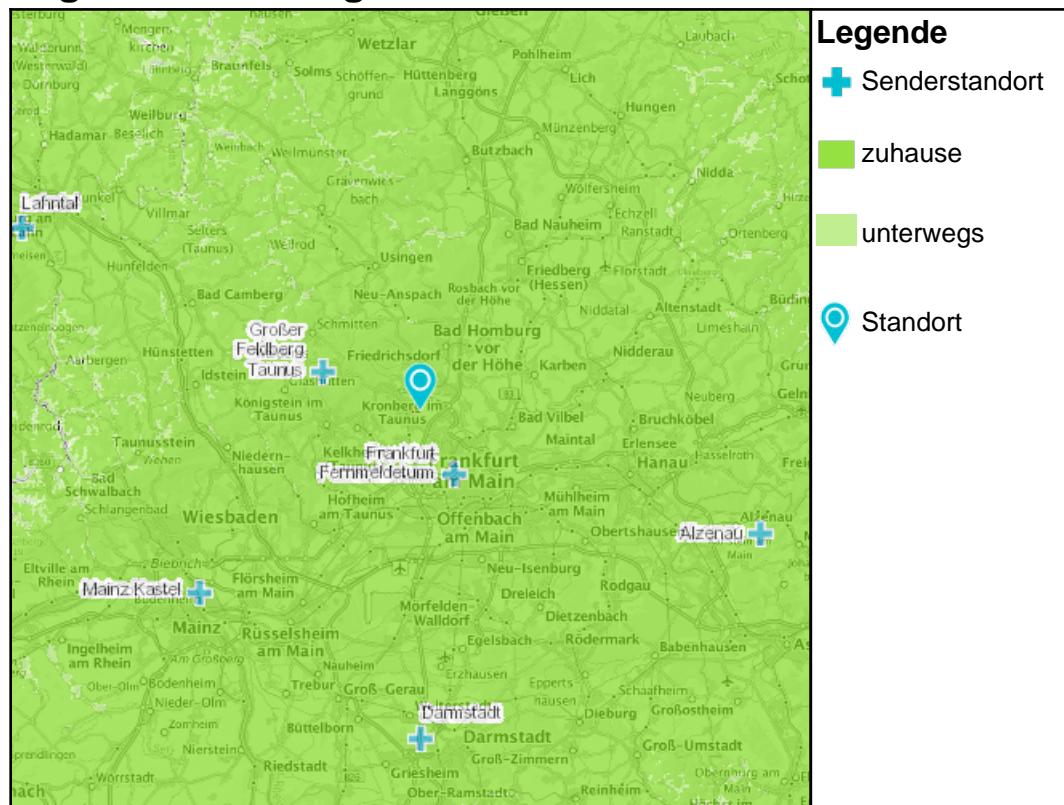


## Lagebeschreibung



HINWEIS: Die Ergebnisse der Abfrage stellen lediglich eine Empfangsprognose dar. Die realen Bedingungen können aufgrund besonderer örtlicher Gegebenheiten davon abweichen und ggf. einen höheren Antennenaufwand erfordern.

- Datenmaterial: © ARD/ MEDIA BROADCAST/ BLM Stand ist 23.02.2021

- Kartenmaterial: © Bundesamt für Kartographie und Geodäsie 2017, Datenquellen: [http://sg.geodatenzentrum.de/web\\_public/Datenquellen\\_TopPlus\\_Open.pdf](http://sg.geodatenzentrum.de/web_public/Datenquellen_TopPlus_Open.pdf)

## Empfangbare Programme am Standort:

Programm	Kanal
_Radio Frankfurt	12C
80s80s	DE2
AB-Galaxy	10A
AB-Primavera	10A
Absolut BELLA	DE2
Absolut HOT	10A
Absolut HOT	DE2
Absolut OLDIE	DE2
Absolut Relax	5C
Absolut TOP	DE2
ANTENNE BAYERN	11D
ANTENNE BAYERN	DE2
ANTENNE MAINZ	12C
B5 aktuell	11D
B5 plus	11D

**Empfangsprognose für die Koordinate**

50° 11' 50" N / 8° 35' 21" E

Erstellt am: 28.05.2021

Programm	Kanal
BAYERN 1 Franken	10A
BAYERN 1 Main	10A
BAYERN 1 Nby/Opf	11D
Bayern 2 Nord	10A
Bayern 2 Sued	11D
BAYERN 3	11D
BR-KLASSIK	11D
BR Heimat	11D
BR Schlager	11D
BR Verkehr	10A
CHARIVARI WUE	10A
Deutschlandfunk	5C
Deutschlandfunk Kultur	5C
Deutschlandfunk Nova	5C
dpd DRIVERSRADIO	DE2
DRadio DokDeb	5C
egoFM	10A
ENERGY	5C
ERF Plus	5C
ERF Pop	12C
FFH	12C
GONG WUERZBURG	10A
harmony.fm	12C
hr-iNFO	7B
hr1	7B
hr2	7B
hr3	7B
hr4 Mittelhessen	7B
hr4 Nord/Ost	7B
hr4 Rhein-Main	7B
JOKE FM	12C
Klassik Radio	5C
Klassik Radio Movie	DE2
lulu.fm	12C

## Empfangsprognose für die Koordinate

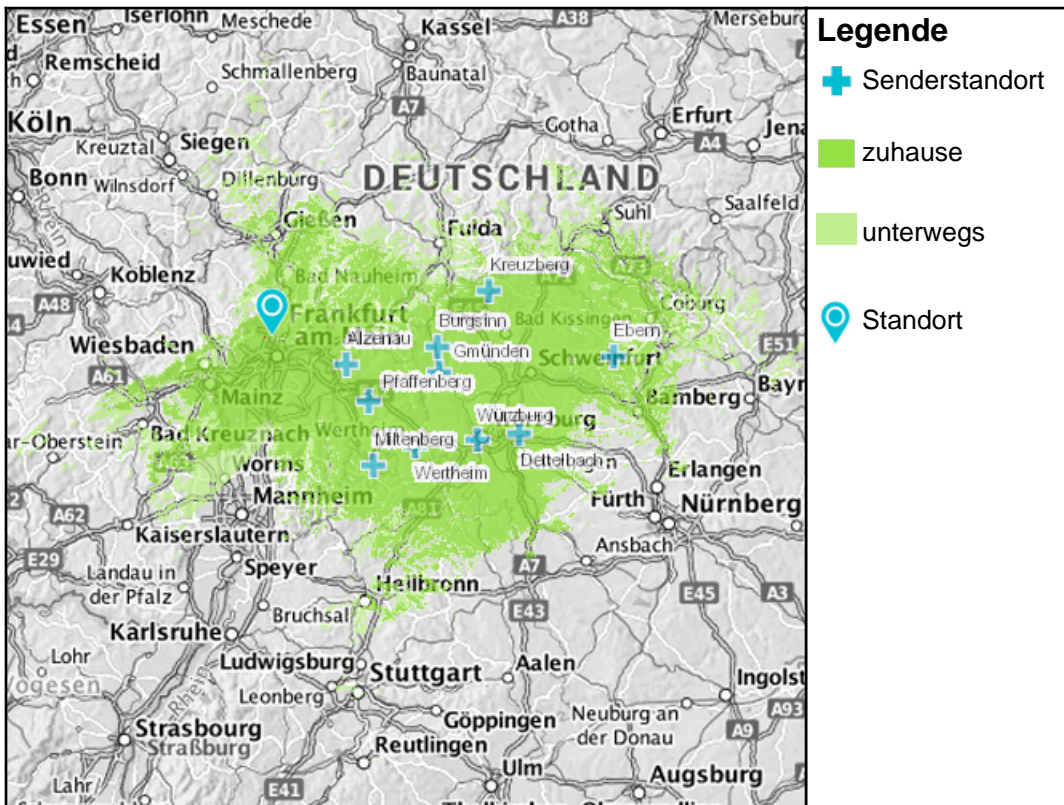
50° 11' 50" N / 8° 35' 21" E

Erstellt am: 28.05.2021



Programm	Kanal
MEGA Radio SNA	12C
NOSTALGIE	DE2
planet radio	12C
PRIMATON	10A
PULS	11D
Radio BOB!	5C
RADIO HASHTAG+	10A
Radio Horeb	5C
Radio TEDDY	12C
RADIO TEDDY	10A
radio x	12C
RadioRüsselsheim	12C
ROCK ANTENNE	DE2
ROCK ANTENNE	10A
RTL RADIO	DE2
Schlager Radio	12C
SCHLAGERPARADIES	5C
Schwarzwaldradio	5C
sunshine live	5C
TOGGO Radio	DE2
YOU FM	7B

## Detailinformationen des Frequenzblocks für Bayern



### Technische Daten

Kanal	10A
-------	-----

### Zusatzdienste \*

--

HINWEIS: Die Ergebnisse der Abfrage stellen lediglich eine Empfangsprognose dar. Die realen Bedingungen können aufgrund besonderer örtlicher Gegebenheiten davon abweichen und ggf. einen höheren Antennenaufwand erfordern.

- Datenmaterial: © ARD/ MEDIA BROADCAST/ BLM Stand ist 23.02.2021

- Kartenmaterial: © Bundesamt für Kartographie und Geodäsie 2017, Datenquellen: [http://sg.geodatenzentrum.de/web\\_public/Datenquellen\\_TopPlus\\_Open.pdf](http://sg.geodatenzentrum.de/web_public/Datenquellen_TopPlus_Open.pdf)

\* Für mehrere Programme im Ensemble gleichermaßen verfügbare Dienste. (N-PAD)

## Digitalradio - Programme

Sender	Zusatzdienste (PAD)
RADIO HASHTAG+	PTY, DL+, SLS
egoFM	PTY, SLS
BR Verkehr	PTY, Announcement Support
PRIMATON	PTY, DL+, SLS
GONG WUERZBURG	PTY, SLS, Journaline
CHARIVARI WUE	PTY, SLS, Journaline
Absolut HOT	PTY, SLS
ROCK ANTENNE	PTY, DL+, SLS, Announcement Support
BAYERN 1 Franken	PTY, DL+, catSLS, RadioVIS, Announcement Support
BAYERN 1 Main	PTY, DL+, catSLS, RadioVIS, Announcement Support
Bayern 2 Nord	PTY, DL+, catSLS, RadioVIS, Announcement Support
AB-Galaxy	PTY, DL+, SLS
AB-Primavera	PTY, DL+, SLS
RADIO TEDDY	Announcement Support

**Empfangsprognose für die Koordinate**

50° 11' 50" N / 8° 35' 21" E

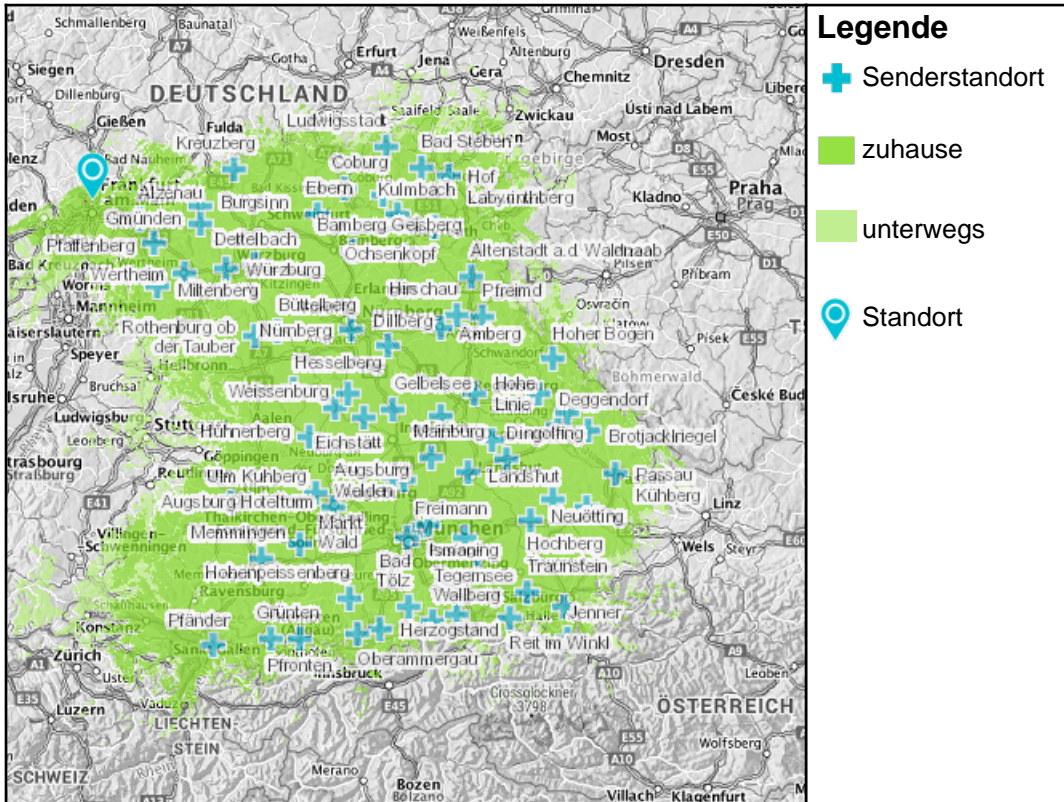
Erstellt am: 28.05.2021

**Senderstandorte**

Senderstandort	Position (lat/lon)	Winkel zum Senderstandort [°]	Entfernung zum Senderstandort [km]	Leistung [kW]
Alzenau	50°04'44" N 09°06'34" E	102,82	39,45	10,00
Pfaffenberg	49°55'58" N 09°14'25" E	112,11	55,12	25,00
Miltenberg	49°41'01" N 09°16'23" E	126,92	75,32	10,00
Burgsinn	50°08'59" N 09°40'02" E	92,53	77,18	1,00
Gmünden	50°03'00" N 09°40'10" E	97,77	78,96	12,50
Wertheim	49°45'27" N 09°31'21" E	115,23	82,91	5,00
Kreuzberg	50°22'11" N 09°58'47" E	82,93	100,94	25,00
Würzburg	49°46'50" N 09°54'26" E	107,55	105,26	25,00
Dettelbach	49°48'31" N 10°09'57" E	103,85	121,01	10,00
Ebern	50°06'32" N 10°44'09" E	92,36	153,72	2,00



## Detailinformationen des Frequenzblocks für Bayern



### Legende

- + Senderstandort
- zuhaus
- unterwegs
- 📍 Standort

### Technische Daten

Kanal	11D
-------	-----

### Zusatzdienste \*

EPG
-----

HINWEIS: Die Ergebnisse der Abfrage stellen lediglich eine Empfangsprognose dar. Die realen Bedingungen können aufgrund besonderer örtlicher Gegebenheiten davon abweichen und ggf. einen höheren Antennenaufwand erfordern.  
 - Datenmaterial: © ARD/ MEDIA BROADCAST/ BLM Stand ist 23.02.2021  
 - Kartenmaterial: © Bundesamt für Kartographie und Geodäsie 2017, Datenquellen: [http://sg.geodatenzentrum.de/web\\_public/Datenquellen\\_TopPlus\\_Open.pdf](http://sg.geodatenzentrum.de/web_public/Datenquellen_TopPlus_Open.pdf)

\* Für mehrere Programme im Ensemble gleichermaßen verfügbare Dienste. (N-PAD)

## Digitalradio - Programme

Sender	Zusatzdienste (PAD)
BR Heimat	PTY, DL+, catSLS, RadioVIS, Announcement Support
BR-KLASSIK	PTY, DL+, catSLS, RadioVIS, Announcement Support
ANTENNE BAYERN	PTY, DL+, SLS, EPG, Journaline, Announcement Support
BR Schlager	PTY, DL+, catSLS, RadioVIS, Announcement Support
PULS	PTY, DL+, catSLS, RadioVIS, Announcement Support
BAYERN 1 Nby/Opf	PTY, DL+, catSLS, RadioVIS, Announcement Support
Bayern 2 Sued	PTY, DL+, catSLS, RadioVIS, Announcement Support
BAYERN 3	PTY, DL+, catSLS, RadioVIS, Announcement Support
B5 aktuell	PTY, DL+, catSLS, RadioVIS, Announcement Support
B5 plus	PTY, DL+, catSLS, RadioVIS, Announcement Support

## Senderstandorte

Senderstandort	Position (lat/lon)	Winkel zum Senderstandort [°]	Entfernung zum Senderstandort [km]	Leistung [kW]
----------------	--------------------	-------------------------------	------------------------------------	---------------

Empfangsprognose für die Koordinate

50° 11' 50" N / 8° 35' 21" E

Erstellt am: 28.05.2021



Senderstandort	Position (lat/lon)	Winkel zum Senderstandort [°]	Entfernung zum Senderstandort [km]	Leistung [kW]
Alzenau	50°04'44" N 09°06'34" E	102,82	39,45	10,00
Pfaffenberg	49°55'58" N 09°14'25" E	112,11	55,12	10,00
Miltenberg	49°41'01" N 09°16'23" E	126,92	75,32	10,00
Burgsinn	50°08'59" N 09°40'02" E	92,53	77,18	1,00
Gmünden	50°03'00" N 09°40'10" E	97,77	78,96	12,50
Wertheim	49°45'27" N 09°31'21" E	115,23	82,91	5,00
Kreuzberg	50°22'11" N 09°58'47" E	82,93	100,94	10,00
Würzburg	49°46'50" N 09°54'26" E	107,55	105,26	10,00
Dettelbach	49°48'31" N 10°09'57" E	103,85	121,01	2,00
Rothenburg ob der Tauber	49°22'56" N 10°09'37" E	117,42	144,96	1,00
Ebern	50°06'32" N 10°44'09" E	92,36	153,72	2,00
Büttelberg	49°24'53" N 10°22'42" E	113,63	155,43	10,00
Coburg	50°15'11" N 10°59'09" E	88,67	171,12	10,00
Bamberg Geisberg	49°53'20" N 11°03'44" E	97,11	180,42	10,00
Hesselberg	49°04'04" N 10°31'31" E	120,26	187,98	10,00
Kronach	50°12'49" N 11°19'56" E	89,66	195,81	10,00
Nürnberg	49°25'33" N 11°02'20" E	107,48	196,07	10,00
Ludwigsstadt	50°29'42" N 11°22'04" E	83,88	200,51	1,00
Kulmbach	50°06'03" N 11°28'01" E	91,92	205,94	10,00
Treuchtlingen	48°57'27" N 10°54'05" E	118,20	216,72	1,30
Weissenburg	49°02'38" N 11°00'38" E	115,47	216,93	6,31
Hühnerberg	48°47'10" N 10°40'07" E	124,16	217,53	10,00

# Empfangsprognose für die Koordinate

50° 11' 50" N / 8° 35' 21" E

Erstellt am: 28.05.2021



Senderstandort	Position (lat/lon)	Winkel zum Senderstandort [°]	Entfernung zum Senderstandort [km]	Leistung [kW]
Bad Steben	50°22'28" N 11°41'04" E	86,72	221,45	6,00
Dillberg	49°19'26" N 11°22'54" E	107,37	223,40	10,00
Ulm Kuhberg	48°22'55" N 09°56'55" E	143,17	224,80	10,00
Ochsenkopf	50°01'49" N 11°48'31" E	92,97	231,00	10,00
Eichstätt	48°54'05" N 11°09'42" E	116,74	235,40	1,00
Hof Labyrinthberg	50°20'01" N 11°56'02" E	87,67	238,93	10,00
Gelbelsee	48°56'47" N 11°25'43" E	113,78	248,03	10,00
Augsburg Welden	48°26'53" N 10°43'05" E	129,41	248,57	25,00
Amberg	49°25'48" N 11°51'37" E	103,20	250,39	1,00
Hirschau	49°30'31" N 12°00'17" E	101,40	257,26	10,00
Altenstadt a.d. Waldnaab	49°44'23" N 12°08'28" E	97,34	259,82	1,00
Augsburg Hotelurm	48°21'34" N 10°53'09" E	128,67	263,98	10,00
Memmingen	48°02'32" N 10°13'09" E	142,90	267,56	1,00
Markt Wald	48°07'47" N 10°34'16" E	136,21	271,57	10,00
Pfreimd	49°29'56" N 12°14'46" E	100,81	274,20	10,00
Pfaffenhofen-Wolfsberg	48°32'35" N 11°25'53" E	120,20	276,47	25,00
Kelheim	48°54'10" N 11°52'12" E	111,53	277,61	1,58
Pfaffenhofen Ilm	48°31'16" N 11°31'22" E	119,74	283,09	2,00
Mainburg	48°39'36" N 11°46'20" E	115,78	287,26	2,60
Hohe Linie	49°02'22" N 12°10'18" E	107,91	289,09	10,00
Pfänder	47°30'30" N 09°46'49" E	156,11	311,53	10,00
München Olympiaturm	48°10'28" N 11°33'12" E	124,31	311,88	10,00



# Empfangsprognose für die Koordinate

50° 11' 50" N / 8° 35' 21" E

Erstellt am: 28.05.2021



Senderstandort	Position (lat/lon)	Winkel zum Senderstandort [°]	Entfernung zum Senderstandort [km]	Leistung [kW]
Landshut	48°34'12" N 12°06'43" E	114,79	313,27	10,00
Freimann	48°11'17" N 11°37'40" E	123,48	314,56	1,00
Mallersdorf	48°45'39" N 12°20'06" E	110,98	314,91	25,00
Ismaning	48°15'03" N 11°45'03" E	121,62	316,01	10,00
Grünten	47°33'12" N 10°19'03" E	146,83	320,17	4,00
Hohenpeissenberg	47°48'04" N 11°01'28" E	134,54	320,52	10,00
Rattenberg	49°02'45" N 12°45'20" E	105,45	327,09	1,00
Hoher Bogen	49°14'57" N 12°53'27" E	102,43	327,55	4,00
Pfronten	47°32'56" N 10°34'13" E	143,20	328,39	2,00
Dingolfing	48°38'40" N 12°27'58" E	111,83	330,00	1,00
Isen	48°10'16" N 12°05'22" E	120,07	340,36	10,00
Oberammergau	47°35'10" N 11°06'10" E	136,09	343,89	5,00
Deggendorf	48°50'53" N 12°56'20" E	107,23	348,78	1,00
Bad Tölz	47°45'00" N 11°34'29" E	129,34	349,00	1,00
Herzogstand	47°36'25" N 11°18'58" E	133,53	350,59	5,00
Einödriegel	48°55'33" N 13°01'42" E	105,98	350,83	6,30
Wasserburg	48°04'17" N 12°12'09" E	120,47	354,07	1,00
Neuötting	48°16'32" N 12°41'03" E	115,14	366,80	6,30
Tegernsee Wallberg	47°39'42" N 11°47'38" E	128,35	366,88	1,00
Brotjacklriegel	48°49'01" N 13°13'01" E	106,61	368,56	4,00
Pfarrkirchen	48°24'20" N 12°53'10" E	112,64	370,54	10,00
Wendelstein	47°42'13" N 12°00'47" E	126,07	373,81	10,00

**Empfangsprognose für die Koordinate****50° 11' 50" N / 8° 35' 21" E**

Erstellt am: 28.05.2021

Senderstandort	Position (lat/lon)	Winkel zum Senderstandort [°]	Entfernung zum Senderstandort [km]	Leistung [kW]
Rotthalmünster	48°21'16" N 13°11'31" E	111,82	392,55	5,00
Hochberg Traunstein	47°50'30" N 12°39'13" E	120,10	396,13	10,00
Passau Kühberg	48°33'47" N 13°27'33" E	108,55	397,48	5,00
Reit im Winkl	47°41'02" N 12°29'19" E	122,80	399,56	1,00
Untersberg	47°45'02" N 12°59'11" E	119,09	421,38	5,00
Jenner	47°33'12" N 13°01'33" E	120,79	438,45	1,00

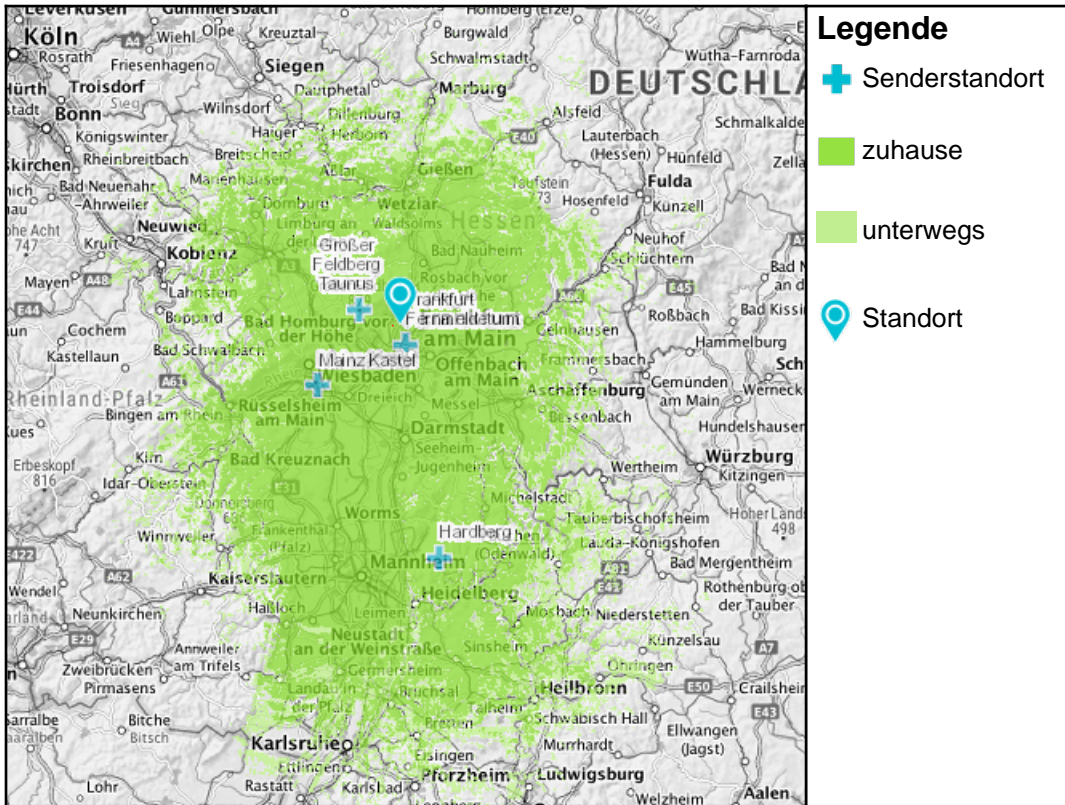
# Empfangsprognose für die Koordinate

50° 11' 50" N / 8° 35' 21" E

Erstellt am: 28.05.2021



## Detailinformationen des Frequenzblocks für Hessen



- Legende**
- + Senderstandort
  - zuhause
  - unterwegs
  - 📍 Standort

### Technische Daten

Kanal	12C
-------	-----

### Zusatzdienste \*

TPEG
------

HINWEIS: Die Ergebnisse der Abfrage stellen lediglich eine Empfangsprognose dar. Die realen Bedingungen können aufgrund besonderer örtlicher Gegebenheiten davon abweichen und ggf. einen höheren Antennenaufwand erfordern.

- Datenmaterial: © ARD/MEDIA BROADCAST/BLM Stand ist 23.02.2021

- Kartenmaterial: © Bundesamt für Kartographie und Geodäsie 2017, Datenquellen: [http://sg.geodatenzentrum.de/web\\_public/Datenquellen\\_TopPlus\\_Open.pdf](http://sg.geodatenzentrum.de/web_public/Datenquellen_TopPlus_Open.pdf)

\* Für mehrere Programme im Ensemble gleichermaßen verfügbare Dienste. (N-PAD)

## Digitalradio - Programme

Sender	Zusatzdienste (PAD)
Radio TEDDY	PTY, DL+, SLS
RadioRüsselsheim	PTY
radio x	PTY, SLS
JOKE FM	PTY, DL+, SLS
Schlager Radio	PTY, SLS
ANTENNE MAINZ	PTY, SLS
ERF Pop	PTY, DL+, SLS
planet radio	PTY, DL+, SLS
FFH	PTY, DL+, SLS
harmony.fm	PTY, DL+, SLS
MEGA Radio SNA	PTY
_Radio Frankfurt	PTY, SLS
lulu.fm	PTY, SLS

## Senderstandorte

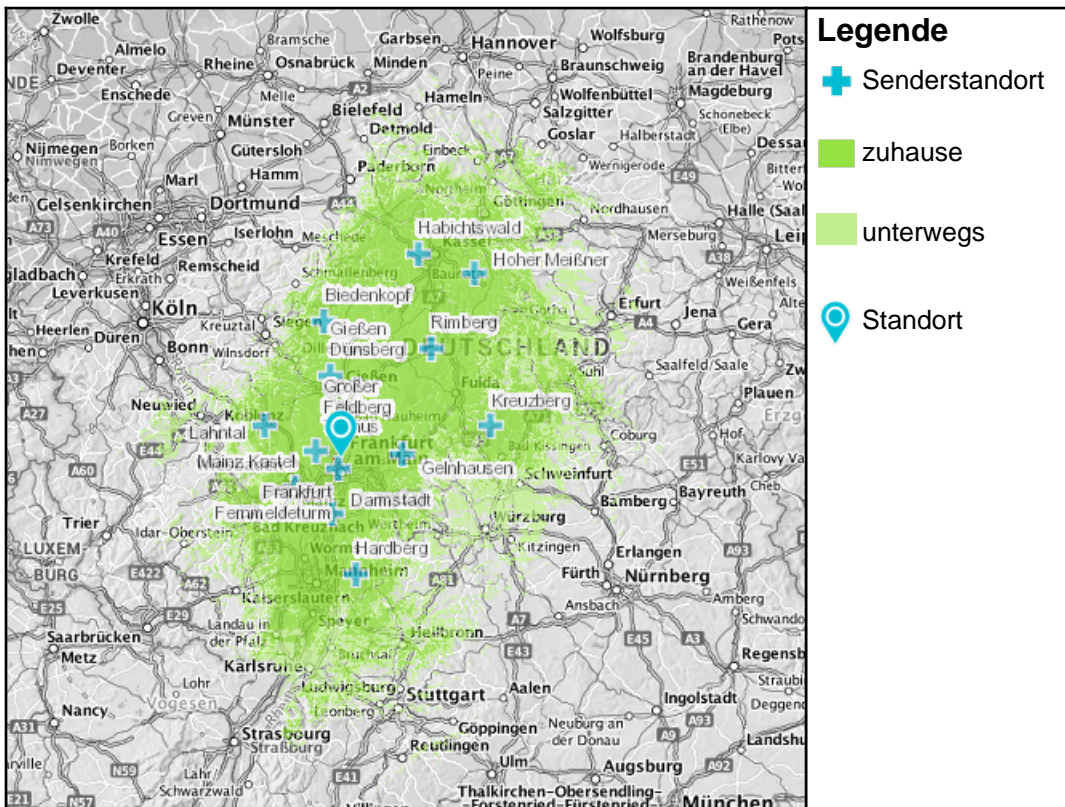
**Empfangsprognose für die Koordinate****50° 11' 50" N / 8° 35' 21" E**

Erstellt am: 28.05.2021



Senderstandort	Position (lat/lon)	Winkel zum Senderstandort [°]	Entfernung zum Senderstandort [km]	Leistung [kW]
Frankfurt Fernmeldeturm	50°08'06" N 08°39'17" E	133,60	8,36	5,00
Großer Feldberg Taunus	50°13'57" N 08°27'32" E	285,11	10,10	4,50
Mainz Kastel	50°01'21" N 08°16'37" E	240,77	29,62	5,00
Hardberg	49°32'22" N 08°48'13" E	161,96	74,78	5,00

## Detailinformationen des Frequenzblocks für Hessen



### Technische Daten

Kanal	7B
-------	----

### Zusatzdienste \*

<p>null</p>
-------------

HINWEIS: Die Ergebnisse der Abfrage stellen lediglich eine Empfangsprognose dar. Die realen Bedingungen können aufgrund besonderer örtlicher Gegebenheiten davon abweichen und ggf. einen höheren Antennenaufwand erfordern.

- Datenmaterial: © ARD/ MEDIA BROADCAST/ BLM Stand ist 23.02.2021

- Kartenmaterial: © Bundesamt für Kartographie und Geodäsie 2017, Datenquellen: [http://sg.geodatenzentrum.de/web\\_public/Datenquellen\\_TopPlus\\_Open.pdf](http://sg.geodatenzentrum.de/web_public/Datenquellen_TopPlus_Open.pdf)

\* Für mehrere Programme im Ensemble gleichermaßen verfügbare Dienste. (N-PAD)

## Digitalradio - Programme

Sender	Zusatzdienste (PAD)
hr4 Mittelhessen	DL+, SLS, EPG, TPEG, RadioVIS
hr4 Nord/Ost	DL+, SLS, EPG, TPEG, RadioVIS
hr4 Rhein-Main	DL+, SLS, EPG, TPEG, RadioVIS
hr-iNFO	PTY, DL+, SLS, EPG, TPEG, RadioVIS
YOU FM	PTY, DL+, SLS, EPG, TPEG, RadioVIS
hr3	PTY, DL+, SLS, EPG, TPEG, RadioVIS
hr2	DL+, SLS, EPG, TPEG, RadioVIS
hr1	DL+, SLS, EPG, TPEG, RadioVIS

## Senderstandorte

Senderstandort	Position (lat/lon)	Winkel zum Senderstandort [°]	Entfernung zum Senderstandort [km]	Leistung [kW]
Frankfurt Fernmeldeturm	50°08'06" N 08°39'17" E	133,60	8,36	10,00
Großer Feldberg Taunus	50°13'57" N 08°27'32" E	285,11	10,10	5,00

**Empfangsprognose für die Koordinate**

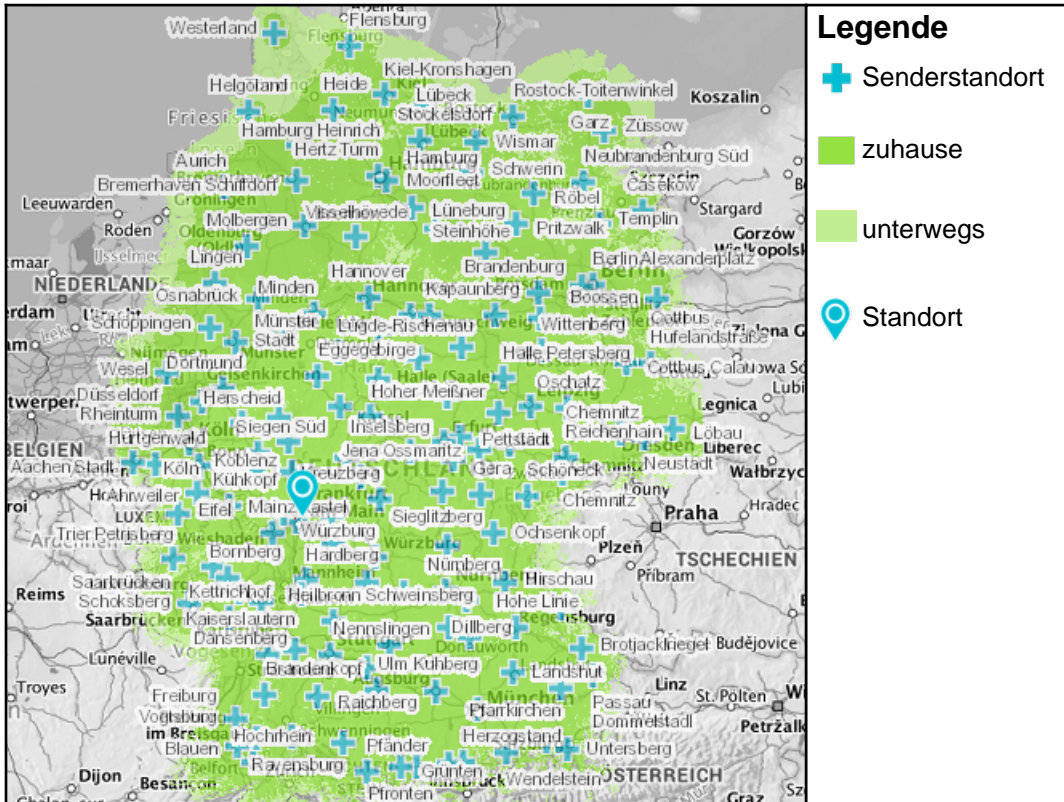
50° 11' 50" N / 8° 35' 21" E

Erstellt am: 28.05.2021

Senderstandort	Position (lat/lon)	Winkel zum Senderstandort [°]	Entfernung zum Senderstandort [km]	Leistung [kW]
Mainz Kastel	50°01'21" N 08°16'37" E	240,77	29,62	10,00
Darmstadt	49°53'00" N 08°36'18" E	177,14	34,94	2,50
Gelnhausen	50°12'33" N 09°12'37" E	88,91	44,35	3,16
Lahntal	50°22'08" N 08°00'45" E	286,57	45,33	1,80
Gießen Dünsberg	50°39'04" N 08°34'48" E	358,83	50,49	4,57
Hardberg	49°32'22" N 08°48'13" E	161,96	74,78	10,00
Biedenkopf	50°57'04" N 08°31'56" E	355,67	83,95	10,00
Rimberg	50°47'51" N 09°27'40" E	55,45	91,02	10,00
Kreuzberg	50°22'11" N 09°58'47" E	82,93	100,94	10,00
Habichtswald	51°18'50" N 09°20'45" E	34,12	135,20	10,00
Hoher Meißner	51°12'34" N 09°50'44" E	51,14	143,36	6,00



## Detailinformationen des Frequenzblocks für Bundesweite Programme



### Legende

- + Senderstandort
- zuhaus
- unterwegs
- 📍 Standort

### Technische Daten

Kanal	5C
-------	----

### Zusatzdienste \*

HINWEIS: Die Ergebnisse der Abfrage stellen lediglich eine Empfangsprognose dar. Die realen Bedingungen können aufgrund besonderer örtlicher Gegebenheiten davon abweichen und ggf. einen höheren Antennenaufwand erfordern.  
 - Datenmaterial: © ARD/ MEDIA BROADCAST/ BLM Stand ist 23.02.2021  
 - Kartenmaterial: © Bundesamt für Kartographie und Geodäsie 2017, Datenquellen: [http://sg.geodatenzentrum.de/web\\_public/Datenquellen\\_TopPlus\\_Open.pdf](http://sg.geodatenzentrum.de/web_public/Datenquellen_TopPlus_Open.pdf)

\* Für mehrere Programme im Ensemble gleichermaßen verfügbare Dienste. (N-PAD)

## Digitalradio - Programme

Sender	Zusatzdienste (PAD)
Deutschlandfunk	PTY, DL+, SLS, Broadcast Website (BWS), Journaline, RadioVIS
Deutschlandfunk Kultur	PTY, DL+, SLS, Broadcast Website (BWS), Journaline, RadioVIS
SCHLAGERPARADIES	PTY, DL+, SLS
Absolut Relax	PTY, DL+, SLS, Journaline
DRadio DokDeb	PTY, DL+, SLS, Journaline
ENERGY	PTY, DL+, SLS
ERF Plus	PTY, DL+, SLS, Journaline
Radio Horeb	PTY, DL+, SLS
Klassik Radio	PTY, DL+, SLS
sunshine live	PTY, DL+, SLS
Radio BOB!	PTY, DL+, SLS
Schwarzwaldradio	PTY, DL+, SLS
Deutschlandfunk Nova	PTY, DL+, SLS, Broadcast Website (BWS), Journaline, RadioVIS

## Senderstandorte

Senderstandort	Position (lat/lon)	Winkel zum Senderstandort [°]	Entfernung zum Senderstandort [km]	Leistung [kW]
Frankfurt Fernmeldeturm	50°08'06" N 08°39'17" E	133,60	8,36	5,00
Großer Feldberg Taunus	50°13'57" N 08°27'32" E	285,11	10,10	5,00
Mainz Kastel	50°01'21" N 08°16'37" E	240,77	29,62	10,00
Gelnhausen	50°12'33" N 09°12'37" E	88,91	44,35	2,00
Gießen Dünsberg	50°39'04" N 08°34'48" E	358,83	50,49	3,20
Pfaffenberg	49°55'58" N 09°14'25" E	112,11	55,12	10,00
Bad Marienberg	50°39'49" N 07°57'32" E	306,49	68,53	5,00
Koblenz Kühkopf	50°18'33" N 07°34'11" E	276,26	73,77	10,00
Hardberg	49°32'22" N 08°48'13" E	161,96	74,78	10,00
Siegen Süd	50°50'32" N 08°02'04" E	319,29	81,82	10,00
Biedenkopf	50°57'04" N 08°31'56" E	355,67	83,95	10,00
Heidelberg Königstuhl	49°24'14" N 08°43'42" E	170,06	88,81	10,00
Fulda	50°36'15" N 09°40'36" E	69,49	89,58	3,00
Rimberg	50°47'51" N 09°27'40" E	55,45	91,02	10,00
Kreuzberg	50°22'11" N 09°58'47" E	82,93	100,94	10,00
Bornberg	49°33'40" N 07°32'34" E	238,70	103,27	5,00
Edenkoben	49°19'10" N 08°04'54" E	210,04	104,26	5,00
Würzburg	49°46'50" N 09°54'26" E	107,55	105,26	10,00
Kaiserslautern Dansenberg	49°24'45" N 07°44'26" E	227,24	106,55	10,00
Idar Oberstein	49°40'52" N 07°19'41" E	247,74	107,21	5,00
Ahrweiler	50°25'53" N 07°04'13" E	278,76	111,28	5,00

# Empfangsprognose für die Koordinate

50° 11' 50" N / 8° 35' 21" E

Erstellt am: 28.05.2021



Senderstandort	Position (lat/lon)	Winkel zum Senderstandort [°]	Entfernung zum Senderstandort [km]	Leistung [kW]
Hochsauerland	51°12'22" N 08°22'38" E	348,13	113,22	1,00
Bad Mergentheim	49°30'27" N 09°46'57" E	120,03	115,10	5,00
Bonn Venusberg	50°42'28" N 07°05'47" E	288,88	120,27	10,00
Herscheid	51°08'48" N 07°46'24" E	319,32	120,33	10,00
Heilbronn Schweinsberg	49°06'42" N 09°15'03" E	148,64	129,85	2,00
Eifel	50°13'08" N 06°45'02" E	270,67	131,28	4,00
Habichtswald	51°18'50" N 09°20'45" E	34,12	135,20	10,00
Kettrichhof	49°08'43" N 07°35'13" E	223,62	137,57	5,00
Hoher Meißner	51°12'34" N 09°50'44" E	51,14	143,36	10,00
Köln	50°56'49" N 06°55'55" E	294,34	144,00	10,00
Trier Petrisberg	49°45'16" N 06°39'53" E	257,04	146,57	2,50
Inselsberg	50°51'21" N 10°28'14" E	70,71	152,18	5,00
Langenbrand	48°48'28" N 08°37'27" E	178,56	154,56	10,00
Büttelberg	49°24'53" N 10°22'42" E	113,63	155,43	10,00
Saarbrücken Schoksberg	49°17'29" N 06°55'17" E	241,49	156,85	10,00
Eggegebirge	51°37'19" N 08°59'48" E	15,96	161,06	10,00
Baden Baden	48°45'10" N 08°12'08" E	195,00	163,09	3,20
Dortmund	51°29'48" N 07°28'36" E	319,43	164,42	10,00
Langenberg	51°21'22" N 07°08'04" E	308,54	164,76	10,00
Stuttgart Frauenkopf	48°45'48" N 09°12'20" E	156,74	165,62	10,00
Hürtgenwald	50°44'14" N 06°24'13" E	283,88	166,39	5,00
Düsseldorf Rheinturm	51°13'03" N 06°45'43" E	299,17	171,87	10,00

# Empfangsprognose für die Koordinate

50° 11' 50" N / 8° 35' 21" E

Erstellt am: 28.05.2021



Senderstandort	Position (lat/lon)	Winkel zum Senderstandort [°]	Entfernung zum Senderstandort [km]	Leistung [kW]
Sonneberg	50°26'48" N 11°00'16" E	84,11	174,21	10,00
Bamberg Geisberg	49°53'20" N 11°03'44" E	97,11	180,42	10,00
Göttingen	51°34'58" N 09°57'22" E	44,61	181,67	3,20
Aalen	48°51'39" N 10°08'15" E	130,80	186,15	10,00
Aachen Stadt	50°44'44" N 06°02'35" E	282,15	190,76	5,00
Lügde-Rischenau	51°51'19" N 09°19'31" E	23,94	191,54	10,00
Erfurt	50°57'33" N 11°01'22" E	72,62	192,06	0,50
Saalfeld Remda	50°46'25" N 11°10'54" E	77,47	194,82	10,00
Geislingen	48°37'05" N 09°47'08" E	142,86	195,92	2,00
Nürnberg	49°25'33" N 11°02'20" E	107,48	196,07	10,00
Bielefeld	52°00'52" N 08°28'27" E	356,37	202,32	10,00
Münster Stadt	51°57'00" N 07°39'59" E	332,23	205,43	4,00
Brandenkopf	48°20'18" N 08°09'13" E	193,19	209,16	2,00
Weimar	51°00'33" N 11°16'40" E	73,20	210,65	10,00
Raichberg	48°18'22" N 08°59'32" E	167,97	212,36	10,00
Wesel	51°38'56" N 06°34'41" E	305,82	214,64	5,00
Sieglitzberg	50°25'38" N 11°36'55" E	85,65	217,04	10,00
Kulpenberg	51°24'39" N 11°04'33" E	63,99	221,22	10,00
Nennslingen	49°02'42" N 11°05'15" E	114,76	221,36	5,00
Dillberg	49°19'26" N 11°22'54" E	107,37	223,40	10,00
Ulm Kuhberg	48°22'55" N 09°56'55" E	143,17	224,80	10,00
Jena Ossmaritz	50°52'48" N 11°34'48" E	77,14	225,19	5,00

**Empfangsprognose für die Koordinate**
**50° 11' 50" N / 8° 35' 21" E**

Erstellt am: 28.05.2021



Senderstandort	Position (lat/lon)	Winkel zum Senderstandort [°]	Entfernung zum Senderstandort [km]	Leistung [kW]
Brocken	51°48'00" N 10°36'53" E	51,65	228,03	2,00
Sibbesse	52°03'43" N 09°57'39" E	36,34	228,57	1,50
Minden	52°14'30" N 08°56'11" E	9,64	228,73	4,00
Ochsenkopf	50°01'49" N 11°48'31" E	92,97	231,00	10,00
Schöppingen	52°06'01" N 07°15'50" E	325,14	231,12	10,00
Freiburg Vogtsburg	48°04'51" N 07°40'09" E	203,50	244,76	5,00
Osnabrück	52°22'29" N 08°01'48" E	345,59	245,37	10,00
Gelbensee	48°56'47" N 11°25'43" E	113,78	248,03	10,00
Donaueschingen	47°53'17" N 08°34'36" E	180,31	256,81	10,00
Hirschau	49°30'31" N 12°00'17" E	101,40	257,26	10,00
Hannover	52°23'35" N 09°47'59" E	28,87	258,45	10,00
Gera	50°55'06" N 12°04'35" E	78,32	259,77	10,00
Pettstädt	51°14'49" N 11°53'50" E	72,40	261,12	10,00
Braunschweig Broitzem	52°13'37" N 10°28'27" E	42,88	261,39	1,00
Feldberg Schwarzwald	47°52'22" N 08°00'20" E	194,10	262,01	3,00
Augsburg Hotelurm	48°21'34" N 10°53'09" E	128,67	263,98	10,00
Schneidlingen	51°53'48" N 11°18'27" E	57,99	268,44	10,00
Schöneck	50°24'02" N 12°21'00" E	86,91	268,87	10,00
Ravensburg	47°49'19" N 09°23'56" E	161,18	270,72	10,00
Braunschweig Drachenberg	52°13'03" N 10°46'58" E	47,35	272,02	10,00
Lingen	52°32'06" N 07°21'10" E	332,12	273,96	5,00
Blauen	47°46'40" N 07°42'05" E	200,15	276,80	5,00

# Empfangsprognose für die Koordinate

50° 11' 50" N / 8° 35' 21" E

Erstellt am: 28.05.2021



Senderstandort	Position (lat/lon)	Winkel zum Senderstandort [°]	Entfernung zum Senderstandort [km]	Leistung [kW]
Halle Petersberg	51°35'43" N 11°57'26" E	67,46	283,38	10,00
Hohe Linie	49°02'22" N 12°10'18" E	107,91	289,09	10,00
Hochrhein	47°36'11" N 07°56'56" E	193,87	292,29	5,00
Leipzig Messegrund	51°18'48" N 12°23'36" E	73,65	295,71	10,00
Molbergen	52°53'18" N 07°51'00" E	344,64	303,76	5,00
Chemnitz	50°37'47" N 12°55'02" E	84,29	311,32	10,00
Pfänder	47°30'30" N 09°46'49" E	156,11	311,53	2,00
München Olympiaturm	48°10'28" N 11°33'12" E	124,31	311,88	10,00
Landshut	48°34'12" N 12°06'43" E	114,79	313,27	10,00
Visselhövede	52°58'40" N 09°36'26" E	20,11	317,29	10,00
Chemnitz Reichenhain	50°47'59" N 12°57'53" E	82,16	317,54	10,00
Kapaunberg	52°13'13" N 11°50'25" E	58,11	319,73	10,00
Grünten	47°33'12" N 10°19'03" E	146,83	320,17	4,00
Bremen	53°05'42" N 08°47'31" E	4,00	322,70	10,00
Hoher Bogen	49°14'57" N 12°53'27" E	102,43	327,55	4,00
Pfronten	47°32'56" N 10°34'13" E	143,20	328,39	2,00
Oschatz	51°18'12" N 13°00'34" E	75,95	335,27	10,00
Wittenberg	51°52'19" N 12°34'52" E	67,24	336,25	10,00
Oberammergau	47°35'10" N 11°06'10" E	136,09	343,89	5,00
Herzogstand	47°36'25" N 11°18'58" E	133,53	350,59	5,00
Bad Belzig	52°11'41" N 12°33'39" E	63,30	355,51	3,00
Dannenberg	53°03'56" N 10°53'50" E	38,82	356,85	5,00



**Empfangsprognose für die Koordinate**

**50° 11' 50" N / 8° 35' 21" E**

Erstellt am: 28.05.2021



Senderstandort	Position (lat/lon)	Winkel zum Senderstandort [°]	Entfernung zum Senderstandort [km]	Leistung [kW]
Dequede	52°49'46" N 11°41'21" E	49,66	363,34	5,00
Lüneburg Steinhöhe	53°15'13" N 10°30'30" E	32,12	364,96	4,00
Brotjackriegel	48°49'01" N 13°13'01" E	106,61	368,56	4,00
Bremerhaven Schiffdorf	53°31'15" N 08°38'57" E	1,03	369,81	1,00
Pfarrkirchen	48°24'20" N 12°53'10" E	112,64	370,54	10,00
Aurich	53°27'41" N 07°30'24" E	341,65	370,75	4,00
Brandenburg	52°26'21" N 12°31'45" E	60,36	370,92	3,00
Wendelstein	47°42'13" N 12°00'47" E	126,07	373,81	2,00
Dresden Wachwitz	51°02'24" N 13°50'20" E	80,88	383,07	10,00
Hamburg Moorfleet	53°31'09" N 10°06'10" E	24,49	384,01	1,00
Hamburg Heinrich Hertz Turm	53°33'47" N 09°58'34" E	22,39	386,45	10,00
Passau Dommelstadl	48°32'02" N 13°24'11" E	109,06	395,46	5,00
Hochberg Traunstein	47°50'30" N 12°39'13" E	120,10	396,13	8,00
Cuxhaven Stadt	53°51'22" N 08°40'39" E	1,38	407,15	1,00
Pritzwalk	53°06'19" N 12°10'47" E	51,00	407,85	5,00
Neustadt	50°59'48" N 14°13'31" E	81,93	408,73	10,00
Berlin Scholzplatz	52°30'20" N 13°13'08" E	63,50	412,14	5,00
Cottbus Calau	51°44'30" N 13°56'31" E	73,91	413,25	10,00
Untersberg	47°45'02" N 12°59'11" E	119,09	421,38	3,50
Berlin Alexanderplatz	52°31'12" N 13°24'32" E	64,27	423,50	10,00
Schwerin	53°35'33" N 11°27'28" E	40,19	426,18	8,00
Lübeck Stockelsdorf	53°54'24" N 10°38'31" E	28,96	436,04	2,00

Empfangsprognose für die Koordinate

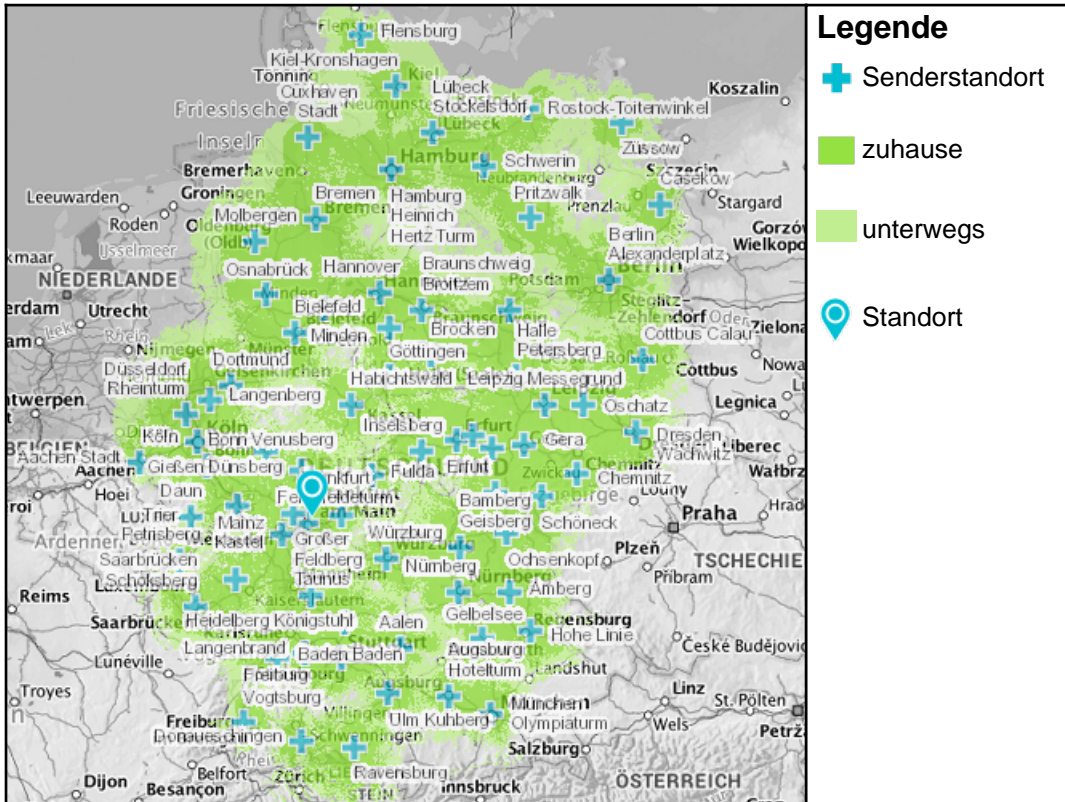
50° 11' 50" N / 8° 35' 21" E

Erstellt am: 28.05.2021



Senderstandort	Position (lat/lon)	Winkel zum Senderstandort [°]	Entfernung zum Senderstandort [km]	Leistung [kW]
Cottbus Hufelandstraße	51°44'26" N 14°19'34" E	74,94	437,87	1,00
Löbau	51°05'37" N 14°41'58" E	81,65	443,39	10,00
Röbel	53°23'46" N 12°27'50" E	50,46	444,97	5,00
Helgoland	54°10'50" N 07°53'00" E	349,95	445,84	0,40
Heide	54°11'44" N 09°14'54" E	9,36	447,16	5,00
Wismar	53°53'37" N 11°32'28" E	38,61	458,34	1,00
Templin	53°06'38" N 13°30'04" E	59,33	469,49	10,00
Bungsberg	54°13'02" N 10°43'08" E	27,91	470,34	0,50
Kiel-Kronshagen	54°19'58" N 10°04'04" E	19,67	471,08	5,00
Boossen	52°22'58" N 14°25'33" E	69,47	474,01	5,00
Neubrandenburg Süd	53°30'30" N 13°15'54" E	54,70	489,19	2,00
Rostock-Toitenwinkel	54°07'46" N 12°07'35" E	41,97	499,87	2,50
Casekow	53°13'52" N 14°12'35" E	61,64	514,35	5,00
Flensburg	54°47'28" N 09°30'13" E	11,26	514,93	2,50
Westerland	54°54'38" N 08°18'26" E	356,58	524,83	1,00
Züssow	53°59'49" N 13°35'52" E	52,81	544,29	4,00
Garz	54°19'25" N 13°20'29" E	49,03	561,94	5,00

## Detailinformationen des Frequenzblocks für Bundesweite Programme (2.



### Legende

- + Senderstandort
- zuhause
- unterwegs
- 📍 Standort

### Technische Daten

Kanal	DE2
-------	-----

### Zusatzdienste \*

HINWEIS: Die Ergebnisse der Abfrage stellen lediglich eine Empfangsprognose dar. Die realen Bedingungen können aufgrund besonderer örtlicher Gegebenheiten davon abweichen und ggf. einen höheren Antennenaufwand erfordern.  
 - Datenmaterial: © ARD/ MEDIA BROADCAST/ BLM Stand ist 23.02.2021  
 - Kartenmaterial: © Bundesamt für Kartographie und Geodäsie 2017, Datenquellen: [http://sg.geodatenzentrum.de/web\\_public/Datenquellen\\_TopPlus\\_Open.pdf](http://sg.geodatenzentrum.de/web_public/Datenquellen_TopPlus_Open.pdf)

\* Für mehrere Programme im Ensemble gleichermaßen verfügbare Dienste. (N-PAD)

## Digitalradio - Programme

Sender	Zusatzdienste (PAD)
Klassik Radio Movie	PTY, DL+, SLS, Broadcast Website (BWS), Journaline, RadioVIS
RTL RADIO	PTY, DL+, SLS, Broadcast Website (BWS), Journaline, RadioVIS
NOSTALGIE	PTY, SLS
80s80s	PTY, SLS
TOGGO Radio	PTY, DL+, SLS
ANTENNE BAYERN	PTY, DL+, SLS
Absolut TOP	PTY, DL+, SLS
Absolut OLDIE	PTY, DL+, SLS
Absolut HOT	PTY, DL+, SLS
Absolut BELLA	PTY, DL+, SLS, Journaline
dpd DRIVERSRADIO	DL+, SLS
ROCK ANTENNE	PTY, DL+, SLS, Journaline

## Senderstandorte

# Empfangsprognose für die Koordinate

50° 11' 50" N / 8° 35' 21" E

Erstellt am: 28.05.2021



Senderstandort	Position (lat/lon)	Winkel zum Senderstandort [°]	Entfernung zum Senderstandort [km]	Leistung [kW]
Frankfurt Fernmeldeturm	50°08'06" N 08°39'17" E	133,60	8,36	5,00
Großer Feldberg Taunus	50°13'57" N 08°27'32" E	285,11	10,10	5,00
Mainz Kastel	50°01'21" N 08°16'37" E	240,77	29,62	10,00
Gelnhausen	50°12'33" N 09°12'37" E	88,91	44,35	2,00
Gießen Dünsberg	50°39'04" N 08°34'48" E	358,83	50,49	3,20
Koblenz Kühkopf	50°18'33" N 07°34'11" E	276,26	73,77	10,00
Siegen Süd	50°50'32" N 08°02'04" E	319,29	81,82	10,00
Heidelberg Königstuhl	49°24'14" N 08°43'42" E	170,06	88,81	10,00
Fulda	50°36'15" N 09°40'36" E	69,49	89,58	3,20
Bornberg	49°33'40" N 07°32'34" E	238,70	103,27	5,00
Würzburg	49°46'50" N 09°54'26" E	107,55	105,26	10,00
Bonn Venusberg	50°42'28" N 07°05'47" E	288,88	120,27	10,00
Daun	50°11'59" N 06°50'34" E	270,08	124,70	0,50
Heilbronn Schweinsberg	49°06'42" N 09°15'03" E	148,64	129,85	2,00
Habichtswald	51°18'50" N 09°20'45" E	34,12	135,20	10,00
Köln	50°56'49" N 06°55'55" E	294,34	144,00	10,00
Trier Petrisberg	49°45'16" N 06°39'53" E	257,04	146,57	2,50
Inselsberg	50°51'21" N 10°28'14" E	70,71	152,18	5,00
Langenbrand	48°48'28" N 08°37'27" E	178,56	154,56	10,00
Saarbrücken Schöksberg	49°17'29" N 06°55'17" E	241,49	156,85	4,00
Baden Baden	48°45'10" N 08°12'08" E	195,00	163,09	3,20
Dortmund	51°29'48" N 07°28'36" E	319,43	164,42	10,00

# Empfangsprognose für die Koordinate

50° 11' 50" N / 8° 35' 21" E

Erstellt am: 28.05.2021



Senderstandort	Position (lat/lon)	Winkel zum Senderstandort [°]	Entfernung zum Senderstandort [km]	Leistung [kW]
Langenberg	51°21'22" N 07°08'04" E	308,54	164,76	10,00
Stuttgart Frauenkopf	48°45'48" N 09°12'20" E	156,74	165,62	10,00
Düsseldorf Rheinturm	51°13'03" N 06°45'43" E	299,17	171,87	10,00
Bamberg Geisberg	49°53'20" N 11°03'44" E	97,11	180,42	10,00
Göttingen	51°34'58" N 09°57'22" E	44,61	181,67	3,20
Aalen	48°51'39" N 10°08'15" E	130,80	186,15	10,00
Aachen Stadt	50°44'44" N 06°02'35" E	282,15	190,76	5,00
Erfurt	50°57'33" N 11°01'22" E	72,62	192,06	0,50
Nürnberg	49°25'33" N 11°02'20" E	107,48	196,07	10,00
Bielefeld	52°00'52" N 08°28'27" E	356,37	202,32	6,30
Weimar	51°00'33" N 11°16'40" E	73,20	210,65	10,00
Sieglitzberg	50°25'38" N 11°36'55" E	85,65	217,04	10,00
Ulm Kuhberg	48°22'55" N 09°56'55" E	143,17	224,80	10,00
Jena Ossmaritz	50°52'48" N 11°34'48" E	77,14	225,19	5,00
Brocken	51°48'00" N 10°36'53" E	51,65	228,03	2,00
Sibbesse	52°03'43" N 09°57'39" E	36,34	228,57	1,50
Minden	52°14'30" N 08°56'11" E	9,64	228,73	4,00
Ochsenkopf	50°01'49" N 11°48'31" E	92,97	231,00	10,00
Freiburg Vogtsburg	48°04'51" N 07°40'09" E	203,50	244,76	5,00
Osnabrück	52°22'29" N 08°01'48" E	345,59	245,37	10,00
Gelbelsee	48°56'47" N 11°25'43" E	113,78	248,03	10,00
Amberg	49°25'48" N 11°51'37" E	103,20	250,39	10,00

**Empfangsprognose für die Koordinate**

**50° 11' 50" N / 8° 35' 21" E**

Erstellt am: 28.05.2021



Senderstandort	Position (lat/lon)	Winkel zum Senderstandort [°]	Entfernung zum Senderstandort [km]	Leistung [kW]
Donaueschingen	47°53'17" N 08°34'36" E	180,31	256,81	10,00
Hannover	52°23'35" N 09°47'59" E	28,87	258,45	10,00
Gera	50°55'06" N 12°04'35" E	78,32	259,77	10,00
Braunschweig Broitzem	52°13'37" N 10°28'27" E	42,88	261,39	10,00
Augsburg Hotelurm	48°21'34" N 10°53'09" E	128,67	263,98	10,00
Schöneck	50°24'02" N 12°21'00" E	86,91	268,87	10,00
Ravensburg	47°49'19" N 09°23'56" E	161,18	270,72	10,00
Halle Petersberg	51°35'43" N 11°57'26" E	67,46	283,38	10,00
Hohe Linie	49°02'22" N 12°10'18" E	107,91	289,09	10,00
Leipzig Messegrund	51°18'48" N 12°23'36" E	73,65	295,71	10,00
Molbergen	52°53'18" N 07°51'00" E	344,64	303,76	5,00
Chemnitz	50°37'47" N 12°55'02" E	84,29	311,32	10,00
München Olympiaturm	48°10'28" N 11°33'12" E	124,31	311,88	10,00
Kapaunberg	52°13'13" N 11°50'25" E	58,11	319,73	10,00
Bremen	53°05'42" N 08°47'31" E	4,00	322,70	10,00
Oschatz	51°18'12" N 13°00'34" E	75,95	335,27	10,00
Dresden Wachwitz	51°02'24" N 13°50'20" E	80,88	383,07	10,00
Hamburg Heinrich Hertz Turm	53°33'47" N 09°58'34" E	22,39	386,45	10,00
Cuxhaven Stadt	53°51'22" N 08°40'39" E	1,38	407,15	1,00
Pritzwalk	53°06'19" N 12°10'47" E	51,00	407,85	5,00
Cottbus Calau	51°44'30" N 13°56'31" E	73,91	413,25	10,00
Berlin Alexanderplatz	52°31'12" N 13°24'32" E	64,27	423,50	10,00



**Empfangsprognose für die Koordinate****50° 11' 50" N / 8° 35' 21" E**

Erstellt am: 28.05.2021



Senderstandort	Position (lat/lon)	Winkel zum Senderstandort [°]	Entfernung zum Senderstandort [km]	Leistung [kW]
Schwerin	53°35'33" N 11°27'28" E	40,19	426,18	8,00
Lübeck Stockelsdorf	53°54'24" N 10°38'31" E	28,96	436,04	2,00
Kiel-Kronshagen	54°19'58" N 10°04'04" E	19,67	471,08	5,00
Rostock-Toitenwinkel	54°07'46" N 12°07'35" E	41,97	499,87	2,50
Casekow	53°13'52" N 14°12'35" E	61,64	514,35	5,00
Flensburg	54°47'28" N 09°30'13" E	11,26	514,93	2,50
Züssow	53°59'49" N 13°35'52" E	52,81	544,29	4,00

## Empfangsprognose für die Koordinate

50° 11' 50" N / 8° 35' 21" E

Erstellt am: 28.05.2021



## Glossar

BWS - Broadcast Website

(einfache Webseiten zur lokalen Nutzung/Browsing; eine Internetverbindung ist nicht notwendig)

DAB

(allgemeine Bezeichnung für das bisherige Verfahren zur Audiocodierung; genau: MPEG-1 Layer 2)

DAB+

(allgemeine Bezeichnung für das verbessertes Verfahren zur Audiocodierung; genau: MPEG-4 AAC+ HEv2)

DLS - Dynamic Label Segment

(einfache Lauftexte zum aktuellen Radioprogramm; z.B. Titel/Interpret, Name des Moderators)

DL+ - Dynamic Label plus

(kategorisierte Lauftexte zum aktuellen Radioprogramm)

Ensemble

(Die Summe aller in einem Frequenzblock ausgestrahlten Radioprogramme und Dienste.)

EPG - Electronic Programme Guide

(ausführliche Beschreibungen von Sendungen in Form einer elektronischen Programmzeitschrift)

Journaline

(kategorisierte Texte zum nachlesen oder zur Wiedergabe über ein text-to-speech System; z.B. Nachrichten, Börseninformationen, Sportergebnisse)

N-PAD - Non-Programme Associated Data

(die Zusatzdienste werden als eigenständige Dienstekomponente übertragen - können also von mehreren Radioprogrammen genutzt/verlinkt werden)

PAD - Programme Associated Data

(die Zusatzdienste werden mit dem Audioprogramm verwoben übertragen - sind also Bestandteil genau eines Radioprogramms)

PTY - Programme Type

(Genre des laufenden Radioprogramms; z.B. Klassik, Sport, Nachrichten)

SLS - Slideshow Service

(Bildergalerien zum aktuellen Radioprogramm)

TPEG - Traffic Protocol Expert Group

(Protokoll zur Übertragung und automatischen (Weiter-)Verarbeitung von Verkehrsmeldungen durch Navigationssysteme; z.B. Staus, Verspätungen des ÖPNV, Parkhausanzeige)